

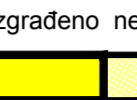









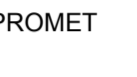
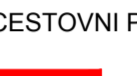



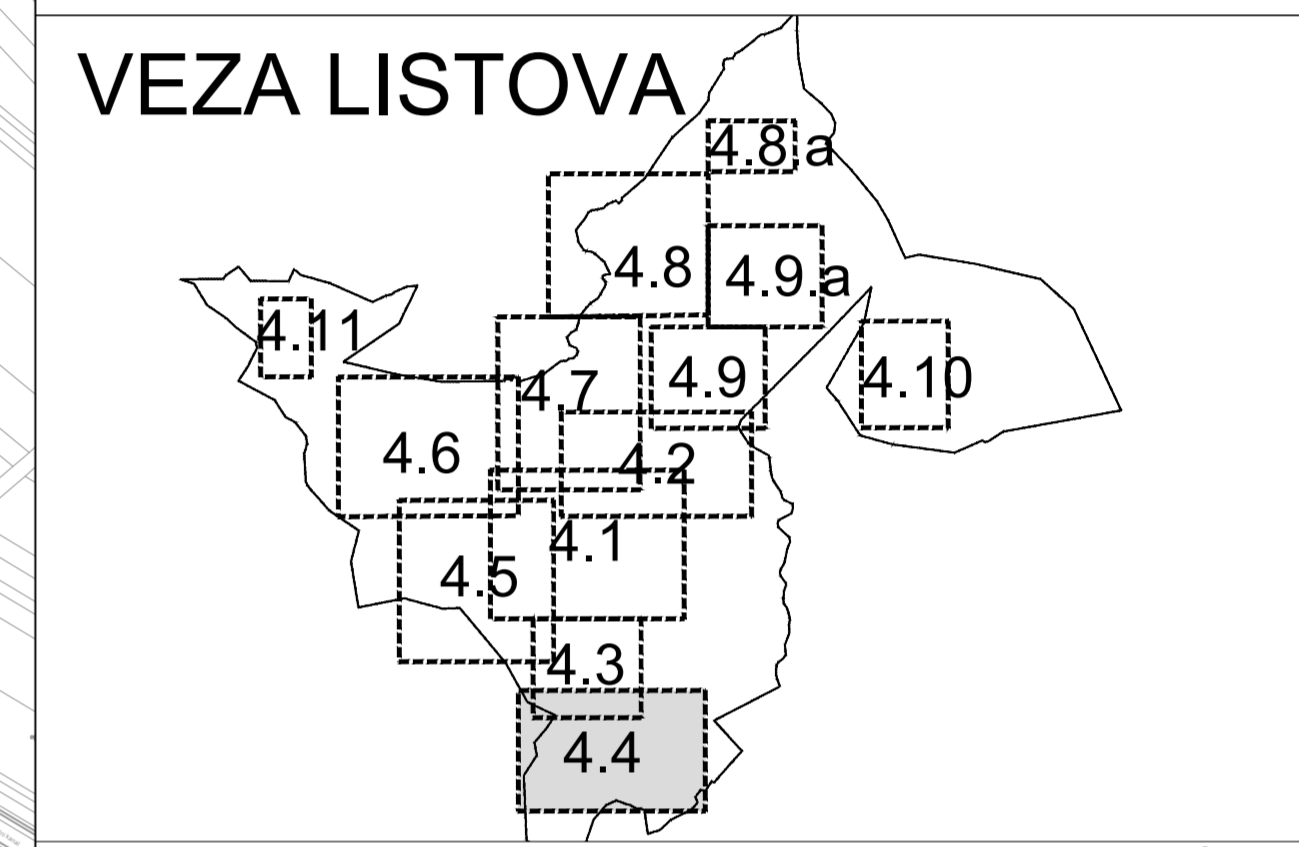
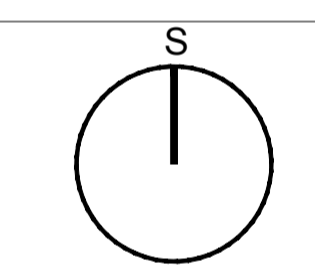


- LEGENDA**
-  ZAŠITNI KORIDOR PLANIRANE PROMETNICE
 -  RAZVOJ I UREĐENJE POVRŠINA NASELJA
 -  Izgrađeno neizgrađeno
 -  GRAĐEVINSKO PODRUČJE NASELJA
 -  GROBLJE
 -  JAVNA I DRUŠTVENA NAMJENA obrazovna i predškolska-D3
 -  SPORTSKO REKREACIJSKA NAMJENA ostali sportski i rekreacijski centri - R3
 -  RAZVOJ I UREĐENJE POVRŠINA IZVAN NASELJA
 -  GOSPODARSKA NAMJENA-PROIZVODNA pretežito industrijska - I1, pretežito zanatska - I2, farme - I3, poslovna - K
 -  PODRUČJA I DIJELOVI PRIMJENE PLANSKIH MJERA ZAŠTITE
 -  OBUHVAT OBEVNE IZRADE DETALJNIJEG PLANA
 -  BROJ DETALJNIJEG PLANA
 -  PROMET
 -  CESTOVNI PROMET
 -  OSTALE DRŽAVNE CESTE
 -  LOKALNA CESTA
 -  OSTALE NERAZVRSTANE CESTE



ARHEO d.o.o.
projekiranje, prostorno planiranje



GRAD SINJ
IZMJENE I DOPUNE PROSTORNOG PLANA
UREĐENJA GRADA SINJA
(PRIJEDLOG PLANA ZA PONOVNU JAVNU RASPRAVU)
4. GRAĐEVINSKA PODRUČJA NASELJA

Zupanija: SPLITSKO - DALMATINSKA	
Grad: SINJ	
Naziv prostornog plana: IZMJENE I DOPUNE PROSTORNOG PLANA UREĐENJA GRADA SINJA	
Naziv kartografskog prikaza: GRAĐEVINSKA PODRUČJA NASELJA TURJACI	
Broj kartografskog prikaza: 4.4.	Mjerilo kartografskog prikaza: 1 : 5000
Odluka o izradi prostornog plana: Odluka o donošenju plana	
Službeni glasnik Grada Sinja br. 03/15	
Odluka o objavi javne rasprave: od 27.10.2015. do 03.11.2015.	Javni uvid održan: Ponovni javni uvid: od 03.11.2015. do 03.11.2015.
Pečat tijela odgovornog za provođenje javne rasprave: M.P.	Odgovorna osoba za provođenje javne rasprave: _____
Pravna osoba koja je izradila plan: ARHEO d.o.o. Tomislavova 11, Zagreb	
Pečat pravne osobe koja je izradila plan: M.P.	
Direktor: Mario Pezelj, dipl.ing.arh. - ovlašten arhitekt	
Stručni tim u izradi plana: Aron Varga, dipl.ing.arh. - ovlašten arhitekt; Mario Pezelj, dipl.ing.arh. - ovlašten arhitekt; Antonio Beković, dipl.ing.grad. - ovlašten ing.grad.; Nada Bralić, dipl.ing.arh. - ovlašten arhitekt.	Jošip Horvat, dipl.ing.prom. - ovlašten inženjer; Damir Batarelo, dipl.izt.; Vesna Pezelj, dipl.sociolog; Vera Varga, dipl.ing.grad.; Ivan Sović, ing.et.
Odgovorni voditelj izrade plana: Mario Pezelj, dipl.ing.arh. - ovlašten arh.	
Pečat Gradskog vijeća: M.P.	Predsjednik Gradskog vijeća: Hrvorje Markulin, prof.
Istovjetnost prostornog plana s izvornikom ovjerava: _____	Pečat nadležnog tijela: _____
	M.P.