












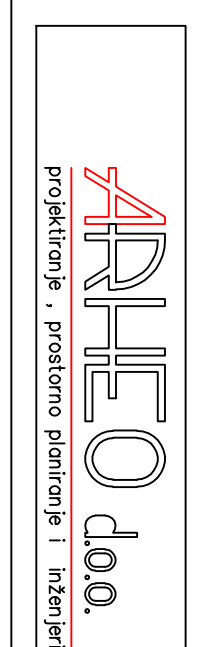
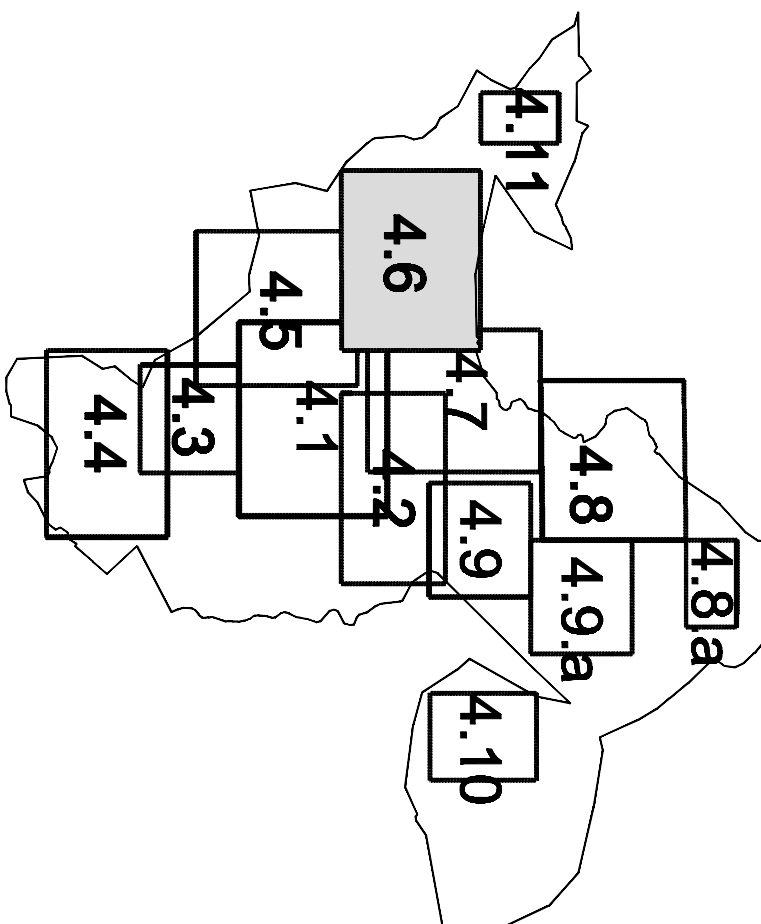


**LEGENDA**

-  ZASTITNI KORIDOR PLANIRANE PROMETNICE
-  ZASTITNI KORIDOR DILATACIJSKI
-  RAZVOJ I UREĐENJE POVRŠNJA NASELJA
-  RAZVOJ I UREĐENJE PODRUČJE NASELJA
-  URBANA SIVANICA
-  RAZVOJ I UREĐENJE POVRŠNJA DVA NASELJA
-  GRADJE
-  OZONOPROMETNA NAJAVNA PROJEKCIJA
-  OZONOPROMETNA NAJAVNA PROJEKCIJA
-  ZASTITNI KORIDOR PROMETNE PROMETNICE
-  ZASTITNI KORIDOR PROMETNICE
-  PROMETNA MREŽA ZASTITNE
-  OBRAMBA OBRZNE ZONE PROSTORNIH PLANOVA (OPU, OPD) BLOK DETALJNEGA PLANA

**VEZA LISTOVA**



**GRAD SINJU**

**IZMJENE I DOPUNE PROSTORNOG PLANA UREĐENJA GRADA SINJA**

**(PRIJEDLOG PLANA ZA PONOVLNU JAVNU RASPRAVU)**

**4. GRAĐEVINSKA PODRUČJA NASELJA**

**Zemlje:** SPLITSKO - DALMATINSKA SINJ  
**Ime prostornog plana:** IZMJENE I DOPUNE PROSTORNOG PLANA UREĐENJA GRADA SINJA

**Naziv kategorizirane površine:** GRAĐEVINSKA PODRUČJA NASELJA LIČANJE

**Broj kategorizirane površine:** 4.6  
**Opisna o broju prostornog plana:** Odluka o izmjeni prostornog plana  
**Broj odobrenja:** Odluka o izmjeni prostornog plana  
**Broj odobrenja za izmjenjivanje prostora:** Odluka o izmjeni prostornog plana  
**Broj odobrenja za izmjenjivanje prostora:** Odluka o izmjeni prostornog plana

**Broj odobrenja za izmjenjivanje prostora:** 1 : 3000

**Broj odobrenja za izmjenjivanje prostora:** 1 : 3000

**Broj odobrenja za izmjenjivanje prostora:** 1 : 3000

**Broj odobrenja za izmjenjivanje prostora:** 1 : 3000

**Broj odobrenja za izmjenjivanje prostora:** 1 : 3000

**Broj odobrenja za izmjenjivanje prostora:** 1 : 3000

**Broj odobrenja za izmjenjivanje prostora:** 1 : 3000

**Broj odobrenja za izmjenjivanje prostora:** 1 : 3000

**Broj odobrenja za izmjenjivanje prostora:** 1 : 3000