



GRAD SINJ



202604810

REPUBLIKA HRVATSKA  
SPLITSKO-DALMATINSKA ŽUPANIJA  
2181-8 GRAD SINJREPUBLIKA HRVATSKA  
MINISTARSTVO GOSPODARSTVA

KLASA: 310-01/25-03/172

URBROJ: 526-04-02-03-26-4

Zagreb, 3. travnja 2026. godine

Primljeno	14.4.2026.		
Klasifikacijska oznaka	Org jed.		
310-01/25-01/3	05		
Urudžbeni broj	Prij.	Vrij.	
14			

- PREMA DOSTAVNOJ LISTI -

**PREDMET:** obavijest o namjeri provođenja postupka sanacije neaktivnog eksploatacijskog polja arhitektonsko-građevnog kamena "Alkasin", na području Grada Sinja u Splitsko-dalmatinskoj županiji

- obavijest, dostavlja se
- posebni uvjeti, ograničenja i suglasnosti, traže se

Poštovani,

Ministarstvo gospodarstva zaprimilo je 30. lipnja 2025. godine zahtjev, a 29. kolovoza 2025. godine, dopunu zahtjeva Grada Sinja za sanaciju neaktivnog eksploatacijskog polja arhitektonsko-građevnog kamena "Alkasin", na području Grada Sinja u Splitsko-dalmatinskoj županiji, bez eksploatacije mineralnih sirovina s ciljem provedbe mjera osiguranja radi sprječavanja nastanka opasnosti za ljude, imovinu, prirodu i okoliš, a koji zahvat nema kao posljedicu promjenu stanja sastavnica prostora.

Neaktivno eksploatacijsko polje arhitektonsko-građevnog kamena "Alkasin", površine 2,11 ha, ima oblik nepravilnog peterokuta omeđenoga spojnicama vršnih točaka od 1, 2, 3, 4 i 5, koordinata kako slijedi:

Oznaka točke	E	N	Dužina stranica, m
1	507 336,858	4 840 566,212	
2	507 288,284	4 840 487,333	92,64
3	507 112,440	4 840 534,157	181,97
4	507 135,625	4 840 634,576	103,06
5	507 263,523	4 840 612,487	129,79
1	507 336,858	4 840 566,212	86,71

Prostorni obuhvat neaktivnog eksploatacijskog polja arhitektonsko-građevnog kamena "Alkasin", vidljiv je na WebGis portalu Jedininstvenog informacijskog sustava mineralnih sirovina, na poveznici: <https://jisms.gospodarstvo.gov.hr>.


Prostorni obuhvat rudarskih radova neaktivnog eksploatacijskog polja arhitektonsko-gradevnog kamena "Alkasin", na kojemu je potrebno provesti tehničku sanaciju, površine 0,78 ima oblik nepravilnog mnogokuta, određenoga vršnim točkama od 1 do 11, koordinata kako slijedi:


Oznaka točke	E	N	Dužina stranica, m
1	507 200,243	4 840 536,436	34,16
2	507 182,476	4 840 565,614	28,48
3	507 195,912	4 840 590,729	26,13
4	507 220,791	4 840 598,701	15,81
5	507 236,595	4 840 599,109	34,76
6	507 266,886	4 840 582,058	25,64
7	507 287,434	4 840 597,399	58,44
8	507 336,858	4 840 566,212	47,89
9	507 311,739	4 840 525,439	41,46
10	507 270,485	4 840 529,540	24,13
11	507 248,434	4 840 539,348	48,28
1	507 200,243	4 840 536,436	

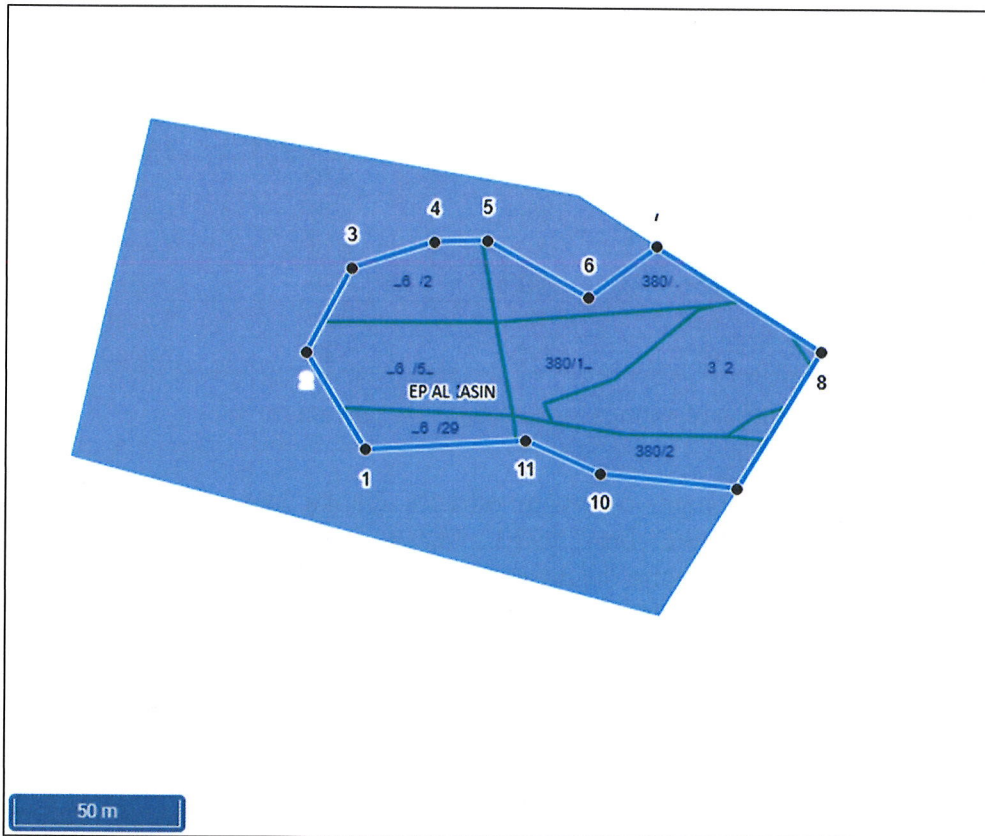
Grafički prikaz prostornog obuhvata rudarskih radova neaktivnog eksploatacijskog polja arhitektonsko-gradevnog kamena "Alkasin", na kojemu je potrebno provesti tehničku sanaciju:




KAZALO:

 Prostorni obuhvat neaktivnog eksploatacijskog polja arhitektonsko-građevnog kamena "Alkasin"


 Prostorni obuhvat rudarskih radova neaktivnog eksploatacijskog polja arhitektonsko-građevnog kamena "Alkasin", na kojemu je potrebno provesti tehničku sanaciju




KAZALO:

 Prostorni obuhvat neaktivnog eksploatacijskog polja arhitektonsko-građevnog kamena "Alkasin"

 1 Katastarska čestica

 Granica prostornog obuhvata rudarskih radova neaktivnog eksploatacijskog polja arhitektonsko-građevnog kamena "Alkasin", na kojemu je potrebno provesti tehničku sanaciju

1  Vršna točka prostornog obuhvata rudarskih radova neaktivnog eksploatacijskog polja arhitektonsko-građevnog kamena "Alkasin", na kojemu je potrebno provesti tehničku sanaciju

Prostorni obuhvat rudarskih radova neaktivnog eksploatacijskog polja arhitektonsko-građevnog kamena "Alkasin", na kojemu je potrebno provesti tehničku sanaciju, vidljiv je na WebGis portalu Jedininstvenog informacijskog sustava mineralnih sirovina, na poveznici: <https://jisms.gospodarstvo.gov.hr>.

Uvidom u Jedinствени informacijski sustav mineralnih sirovina, obuhvat rudarskih radova neaktivnog eksploatacijskog polja arhitektonsko-građevnog kamena "Alkasin", na kojemu je potrebno provesti tehničku sanaciju bez eksploatacije mineralnih sirovina, obuhvaća zemljišne čestice (zemljišnoknjižne i katastarske oznake čestica), kako slijedi:

R.br.	ZK oznaka	ZK uložak	Katastarska oznaka	Posjedovni list	Katastarska općina	Površina zemljišne čestice unutar obuhvata zahvata (m <sup>2</sup> )
1.	268/28	656	268/28	370	Lučane	964,92
2.	268/29	656	268/29	679	Lučane	484,20
3.	268/52	656	268/52	679	Lučane	1 474,69
4.	348/10	922	348/10	358, 360, 371	Lučane	0,71
5.	380/1	624	380/1	370	Lučane	926,45
6.	380/12	656	380/12	679	Lučane	1 087,58
7.	380/2	656	380/2	679	Lučane	884,54
8.	380/6	656	380/6	679	Lučane	82,02
9.	382	656	382	679	Lučane	1 888,21
10.	1892/2	682	1892/2	536	Lučane	30,00
Ukupna površina zemljišnih čestica unutar obuhvata zahvata (m <sup>2</sup> ):						7 823,30

Slijedom iskazanoga, osnovom odredbi članka 104., stavaka 4., 5. i 6. Zakona o rudarstvu (Narodne novine, broj 56/13., 98/19. i 83/23.), obavještavamo vas o namjeri provođenja postupka sanacije neaktivnog eksploatacijskog polja arhitektonsko-građevnog kamena "Alkasin", na području Grada Sinja u Splitsko-dalmatinskoj županiji, te vas pozivamo da u roku od 60 dana od dana zaprimanja ovoga dopisa, dostavite svoje posebne uvjete, ograničenja i suglasnosti na obuhvat tehničke sanacije neaktivnog eksploatacijskog polja arhitektonsko-građevnog kamena "Alkasin".

Ujedno pozivamo Grad Sinj i Splitsko-dalmatinsku županiju da izvjesu ovaj dopis na svojim oglasnim pločama, u trajanju od 60 dana, u cilju obavještavanja vlasnika nekretnina na kojima se planira provesti tehnička sanacija i zainteresirane javnosti o pokretanju predmetnoga postupka.

Ukazujemo kako je odredbama članka 104. stavka 6. Zakona o rudarstvu određeno:

*"Ako vlasnici nekretnina na kojima se planira provesti tehnička sanacija uskrate suglasnost za provedbu tehničke sanacije, na tom dijelu neaktivnog eksploatacijskog polja mineralnih sirovina neće se provesti tehnička sanacija, a sva odgovornost i teret daljnjih radnji, kao i sva šteta koja bi mogla nastati bilo komu u svezi s tim prostorima na vlasnicima je nekretnina."*

S poštovanjem,


  
**P.O. RAVNATELJICA**
  
*Pavić*
  
**Nera Pavić**

DOSTAVITI:

1. **SPLITSKO-DALMATINSKA ŽUPANIJA**  
**Grad Sinj**  
21 230 Sinj, Dragašev prolaz 24
2. **SPLITSKO-DALMATINSKA ŽUPANIJA**  
21 000 Split, Domovinskog rata 2
3. **DRŽAVNI INSPEKTORAT**  
10 000 Zagreb, Šubićeva 29
4. **MINISTARSTVO POLJOPRIVREDE,**  
**ŠUMARSTVA I RIBARSTVA**  
10 000 Zagreb, Ulica grada Vukovara 78
5. **MINISTARSTVO PROSTORNOGA UREĐENJA,**  
**GRADITELJSTVA I DRŽAVNE IMOVINE**  
10 000 Zagreb, Ulica Republike Austrije 14
6. **MINISTARSTVO ZAŠTITE OKOLIŠA**  
**I ZELENE TRANZICIJE**  
10 000 Zagreb, Radnička cesta 80
7. **HRVATSKE ŠUME d.o.o.**  
10 000 Zagreb, Ulica Kneza Branimira 1
8. **HRVATSKE VODE**  
10 000 Zagreb, Ulica grada Vukovara 220
9. **VLASNICI NEKRETNINA**  
- javnom objavom

