


 REPUBLIKA HRVATSKA
MINISTARSTVO GOSPODARSTVA
KLASA: 310-01/25-03/170
URBROJ: 526-04-02-03-26-5
 Zagreb, 3. travnja 2026. godine

Primljeno	14.4.2026.		
Klasifikacijska oznaka	310-01/25-01/3		
Org. jed.	05		
Urudžbeni broj	Prij.	Vrij.	
12			

- PREMA DOSTAVNOJ LISTI -

PREDMET: obavijest o namjeri provođenja postupka sanacije neaktivnog eksploatacijskog polja arhitektonsko-građevnog kamena "Multikolor", na području Grada Sinja u Splitsko-dalmatinskoj županiji

- obavijest, dostavlja se
- posebni uvjeti, ograničenja i suglasnosti, traže se

Poštovani,

Ministarstvo gospodarstva zaprimilo je 30. lipnja 2025. godine zahtjev, a 29. kolovoza 2025. godine, dopunu zahtjeva Grada Sinja za sanaciju neaktivnog eksploatacijskog polja arhitektonsko-građevnog kamena "Multikolor", na području Grada Sinja u Splitsko-dalmatinskoj županiji, bez eksploatacije mineralnih sirovina s ciljem provedbe mjera osiguranja radi sprječavanja nastanka opasnosti za ljude, imovinu, prirodu i okoliš, a koji zahvat nema kao posljedicu promjenu stanja sastavnica prostora.

Neaktivno eksploatacijsko polje arhitektonsko-građevnog kamena "Multikolor", površine 4,32 ha, ima oblik nepravilnog četverokuta omeđenoga spojnicama vršnih točaka 1, 2, 3 i 4, koordinata kako slijedi:

Oznaka točke	E	N	Dužina stranica, m
1	507 239,035	4 840 045,781	305,31
2	506 958,855	4 840 167,070	309,90
3	507 074,102	4 839 879,391	183,29
4	507 248,237	4 839 936,607	109,56
1	507 239,035	4 840 045,781	

Prostorni obuhvat neaktivnog eksploatacijskog polja arhitektonsko-građevnog kamena "Multikolor", vidljiv je na WebGis portalu Jedinственog informacijskog sustava mineralnih sirovina, na poveznici: <https://jisms.gospodarstvo.gov.hr>.

Prostorni obuhvat rudarskih radova neaktivnog eksploatacijskog polja arhitektonsko-građevnog kamena "Multikolor", na kojemu je potrebno provesti tehničku sanaciju, površine

0,13 ima oblik nepravilnog šesterokuta, određenoga vršnim točkama 1, 2, 3, 4, 5 i 6, koordinata kako slijedi:

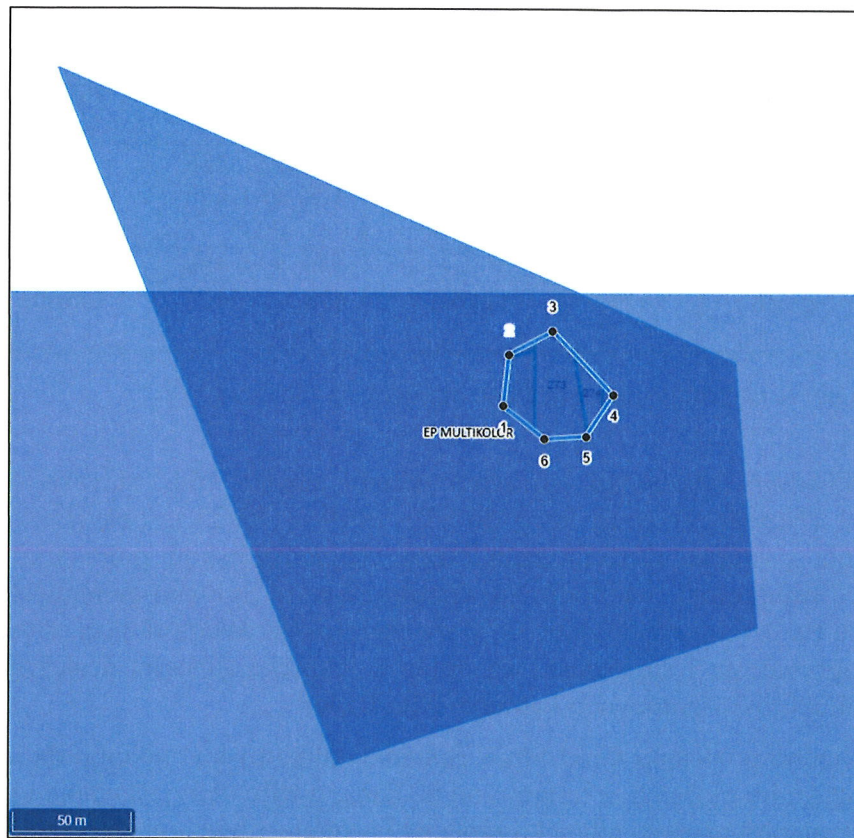
Oznaka točke	E	N	Dužina stranica, m
1	507 142,958	4 840 027,422	21,50
2	507 145,321	4 840 048,787	20,22
3	507 163,111	4 840 058,407	36,08
4	507 188,008	4 840 032,295	20,52
5	507 176,691	4 840 015,175	17,00
6	507 159,730	4 840 014,019	21,47
1	507 142,958	4 840 027,422	

Grafički prikaz prostornog obuhvata rudarskih radova neaktivnog eksploatacijskog polja arhitektonsko-građevnog kamena "Multikolor", na kojemu je potrebno provesti tehničku sanaciju:




KAZALO:


- Prostorni obuhvat neaktivnog eksploatacijskog polja arhitektonsko-građevnog kamena "Multikolor"
- Prostorni obuhvat rudarskih radova neaktivnog eksploatacijskog polja arhitektonsko-građevnog kamena "Multikolor", na kojemu je potrebno provesti tehničku sanaciju



KAZALO:

 Prostorni obuhvat neaktivnog eksploatacijskog polja arhitektonsko-građevnog kamena "Multikolor"

 Katastarska čestica

 Granica prostornog obuhvata rudarskih radova neaktivnog eksploatacijskog polja arhitektonsko-građevnog kamena "Multikolor", na kojemu je potrebno provesti tehničku sanaciju

1 ● Vršna točka prostornog obuhvata rudarskih radova neaktivnog eksploatacijskog polja arhitektonsko-građevnog kamena "Multikolor", na kojemu je potrebno provesti tehničku sanaciju

Prostorni obuhvat rudarskih radova neaktivnog eksploatacijskog polja arhitektonsko-građevnog kamena "Multikolor", na kojemu je potrebno provesti tehničku sanaciju, vidljiv je na WebGIS portalu Jedininstvenog informacijskog sustava mineralnih sirovina, na poveznici: <https://jisms.gospodarstvo.gov.hr>.

Uvidom u Jedininstveni informacijski sustav mineralnih sirovina, obuhvat rudarskih radova neaktivnog eksploatacijskog polja arhitektonsko-građevnog kamena "Multikolor", na kojemu je potrebno provesti tehničku sanaciju bez eksploatacije mineralnih sirovina, obuhvaća zemljišne čestice (zemljišnoknjižne i katastarske oznake čestica), kako slijedi:

R.br.	ZK oznaka	ZK uložak	Katastarska oznaka	Posjedovni list	Katastarska općina	Površina zemljišne čestice unutar obuhvata zahvata (m ²)
1.	269/5	1632	269/5	449, 451, 452	Lučane	315,44

2.	269/6	1632	269/6	449, 451, 452	Lučane	28,19
3.	273	619	273	535, 534, 486, 418, 419, 420, 421	Lučane	745,65
4.	274	619	274	535, 534, 486, 418, 419, 420, 421	Lučane	196,57
5.	276/1	619	276/1	535, 534, 486, 418, 419, 420, 421	Lučane	23,08
Ukupna površina zemljišnih čestica unutar obuhvata zahvata (m ²):						1 308,92

Slijedom iskazanoga, osnovom odredbi članka 104., stavaka 4., 5. i 6. Zakona o rudarstvu (Narodne novine, broj 56/13., 98/19. i 83/23.), obavještavamo vas o namjeri provođenja postupka sanacije neaktivnog eksploatacijskog polja arhitektonsko-građevnog kamena "Multikolor", na području Grada Sinja u Splitsko-dalmatinskoj županiji, te vas pozivamo da u roku od 60 dana od dana zaprimanja ovoga dopisa, dostavite svoje posebne uvjete, ograničenja i suglasnosti na obuhvat tehničke sanacije neaktivnog eksploatacijskog polja arhitektonsko-građevnog kamena "Multikolor".

Ujedno pozivamo Grad Sinj i Splitsko-dalmatinsku županiju da izvjesu ovaj dopis na svojim oglasnim pločama, u trajanju od 60 dana, u cilju obavještavanja vlasnika nekretnina na kojima se planira provesti tehnička sanacija i zainteresirane javnosti o pokretanju predmetnoga postupka.

Ukazujemo kako je odredbama članka 104. stavka 6. Zakona o rudarstvu određeno:

"Ako vlasnici nekretnina na kojima se planira provesti tehnička sanacija uskrate suglasnost za provedbu tehničke sanacije, na tom dijelu neaktivnog eksploatacijskog polja mineralnih sirovina neće se provesti tehnička sanacija, a sva odgovornost i teret daljnjih radnji, kao i sva šteta koja bi mogla nastati bilo komu u svezi s tim prostorima na vlasnicima je nekretnina."

S poštovanjem,



Nera Pavić

DOSTAVITI:

1. **SPLITSKO-DALMATINSKA ŽUPANIJA**

Grad Sinj

21 230 Sinj, Dragašev prolaz 24

2. **SPLITSKO-DALMATINSKA ŽUPANIJA**

21 000 Split, Domovinskog rata 2

3. **DRŽAVNI INSPEKTORAT**
10 000 Zagreb, Šubićeva 29
4. **MINISTARSTVO POLJOPRIVREDE,
ŠUMARSTVA I RIBARSTVA**
10 000 Zagreb, Ulica grada Vukovara 78
5. **MINISTARSTVO PROSTORNOGA UREĐENJA,
GRADITELJSTVA I DRŽAVNE IMOVINE**
10 000 Zagreb, Ulica Republike Austrije 14
6. **MINISTARSTVO ZAŠTITE OKOLIŠA
I ZELENE TRANZICIJE**
10 000 Zagreb, Radnička cesta 80
7. **HRVATSKE ŠUME d.o.o.**
10 000 Zagreb, Ulica Kneza Branimira 1
8. **HRVATSKE VODE**
10 000 Zagreb, Ulica grada Vukovara 220
9. **VLASNICI NEKRETNINA**
- javnom objavom

