



202604809

REPUBLIKA HRVATSKA
MINISTARSTVO GOSPODARSTVA

KLASA: 310-01/25-03/168
URBROJ: 526-04-02-03-26-4
Zagreb, 7. travnja 2026. godine

REPUBLIKA HRVATSKA
SPLITSKO-DALMATINSKA ŽUPANIJA
2181-8 GRAD SINJ

Primljeno	14.4.2026		
Klasifikacijska oznaka	Org. jed.		
310-01/25-01/3		05	
Urudžbeni broj	Prij.	Vrij.	
13			

- PREMA DOSTAVNOJ LISTI -

PREDMET: obavijest o namjeri provođenja postupka sanacije neaktivnog eksploatacijskog polja ugljena "Sinj", na području Grada Sinja u Splitsko-dalmatinskoj županiji

- obavijest, dostavlja se
- posebni uvjeti, ograničenja i suglasnosti, traže se

Poštovani,

Ministarstvo gospodarstva zaprimilo je 30. lipnja 2025. godine zahtjev, a 29. kolovoza 2025. godine, dopunu zahtjeva Grada Sinja za sanaciju neaktivnog eksploatacijskog polja ugljena "Sinj", na području Grada Sinja u Splitsko-dalmatinskoj županiji, bez eksploatacije mineralnih sirovina s ciljem provedbe mjera osiguranja radi sprječavanja nastanka opasnosti za ljude, imovinu, prirodu i okoliš, a koji zahvat nema kao posljedicu promjenu stanja sastavnica prostora.

Neaktivno eksploatacijsko polje ugljena "Sinj", površine 24,23 ha, ima oblik nepravilnog mnogokuta omeđenoga spojnicama vršnih točaka od 1 do 14, koordinata kako slijedi:

Oznaka točke	E	N	Dužina stranica, m
1	510 758,799	4 839 585,741	
2	510 399,035	4 839 765,113	402,00
3	510 413,313	4 839 793,750	32,00
4	509 994,484	4 840 002,571	468,00
5	509 982,437	4 839 978,408	27,00
6	509 815,084	4 840 061,847	187,00
7	509 752,170	4 839 935,661	141,00
8	509 923,103	4 839 850,437	191,00
9	509 910,609	4 839 825,379	28,00
10	510 082,436	4 839 739,709	192,00

11	510 052,987	4 839 680,643	66,00
12	510 300,884	4 839 557,047	277,00
13	510 285,267	4 839 525,724	35,00
14	510 640,556	4 839 348,583	397,00
1	510 758,799	4 839 585,741	265,00

Prostorni obuhvat neaktivnog eksploatacijskog polja ugljena "Sinj", vidljiv je na WebGis portalu Jedinственог информацијског система минералних сировина, на повезници: <https://jisms.gospodarstvo.gov.hr>.



Prostorni obuhvat rudarskih radova neaktivnog eksploatacijskog polja ugljena "Sinj", na kojemu je potrebno provesti tehničku sanaciju, površine 14,88 ha ima oblik nepravilnog mnogokuta, određenoga vršnim točkama od 1 do 14, koordinata kako slijedi:

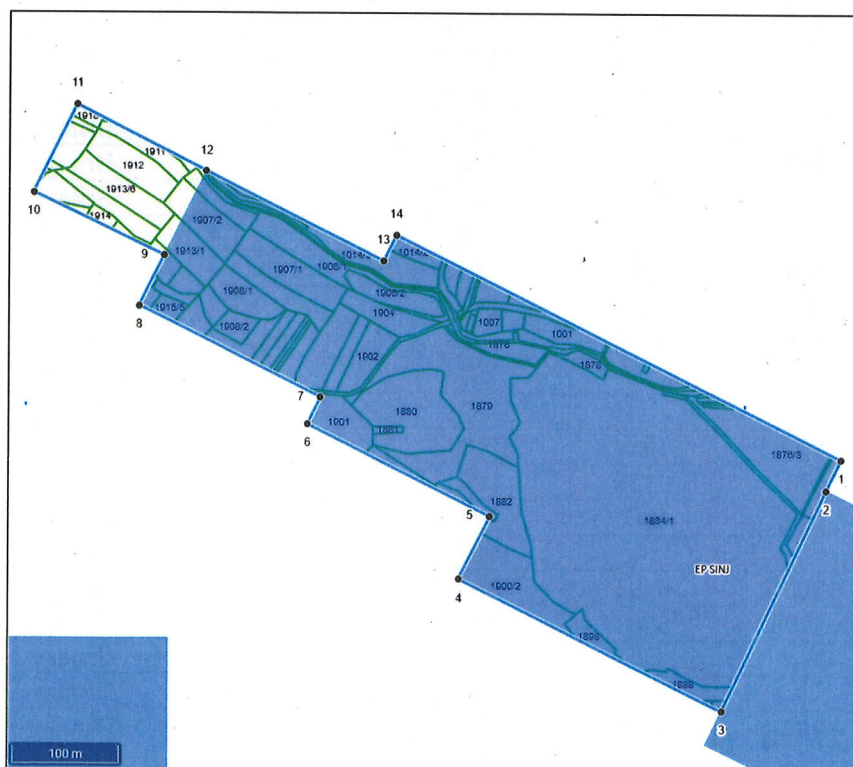
Oznaka točke	E	N	Dužina stranica, m
1	510 413,313	4 839 793,750	32,00
2	510 399,035	4 839 765,113	230,05
3	510 300,884	4 839 557,047	277,00
4	510 052,987	4 839 680,643	66,00
5	510 082,436	4 839 739,709	192,00
6	509 910,609	4 839 825,379	28,00
7	509 923,103	4 839 850,437	191,00
8	509 752,170	4 839 935,661	52,63
9	509 775,655	4 839 982,765	135,99
10	509 653,204	4 840 041,917	92,07
11	509 693,633	4 840 124,638	136,72
12	509 815,084	4 840 061,847	187,00
13	509 982,437	4 839 978,408	27,00
14	509 994,484	4 840 002,571	468,00
1	510 413,313	4 839 793,750	

Grafički prikaz prostornog obuhvata rudarskih radova neaktivnog eksploatacijskog polja ugljena "Sinj", na kojemu je potrebno provesti tehničku sanaciju:




KAZALO:


-  Prostorni obuhvat neaktivnog eksploatacijskog polja ugljena "Sinj"
-  Prostorni obuhvat rudarskih radova neaktivnog eksploatacijskog polja ugljena "Sinj", na kojemu je potrebno provesti tehničku sanaciju




KAZALO:

 Prostorni obuhvat neaktivnog eksploatacijskog polja ugljena "Sinj"

 Katastarska čestica

 Granica prostornog obuhvata rudarskih radova neaktivnog eksploatacijskog polja ugljena "Sinj", na kojemu je potrebno provesti tehničku sanaciju

1  Vršna točka prostornog obuhvata rudarskih radova neaktivnog eksploatacijskog polja ugljena "Sinj", na kojemu je potrebno provesti tehničku sanaciju

Prostorni obuhvat rudarskih radova neaktivnog eksploatacijskog polja ugljena "Sinj", na kojemu je potrebno provesti tehničku sanaciju, vidljiv je na WebGis portalu Jedinственог информацијског система минералних сировина, на повезници: <https://jisms.gospodarstvo.gov.hr>.

Uvidom u Jedinствени информацијски систем минералних сировина, обухват рударских радова неактивног експлоатацијског полја угљена "Sinj", на којему је потребно провести техничку санацију без експлоатације минералних сировина, обухваћа земљишне честице (земљишнокњиžне и катастарске ознаке честица), како сlijеди:

R.br.	ZK oznaka	ZK uložak	Katastarska oznaka	Posjedovni list	Katastarska općina	Površina zemljišne čestice unutar obuhvata zahvata (m ²)
1.	-	-	*256	-	Brnaze	45,39
2.	1866/1	5741	1866/1	1296	Brnaze	412,80
3.	-	-	1867/1	-	Brnaze	579,88
4.	-	-	1876/1	-	Brnaze	0,05
5.	-	-	1876/2	-	Brnaze	89,85
6.	1876/3	2864	1876/3	1902	Brnaze	4 939,26
7.	1876/4	1132	1876/4	604	Brnaze	65,03
8.	1876/5	1130	1876/5	1787	Brnaze	96,56
9.	-	-	1876/6	-	Brnaze	52,26
10.	-	-	1878	-	Brnaze	1 444,21
11.	-	-	1879	-	Brnaze	9 617,85
12.	1880	1082	1880	1902	Brnaze	5 617,88
13.	1881	1082	1881	1902	Brnaze	173,03
14.	-	-	1882	-	Brnaze	4 022,63
15.	1883	1082	1883	1902	Brnaze	511,41
16.	1884/1	3409	1884/1	3976	Brnaze	56 181,35
17.	1888	1084	1888	1902	Brnaze	1 015,02
18.	-	-	1896	-	Brnaze	96,07
19.	-	-	1898	-	Brnaze	817,42
20.	1900/2	1084	1900/2	1902	Brnaze	4 643,56
21.	1901	3158	1901	1905	Brnaze	1 998,98
22.	1902	847	1902	1901, 589	Brnaze	1 684,12
23.	-	-	1903/1	-	Brnaze	2 193,13
24.	1903/2	6335	1903/2	1901	Brnaze	912,10
25.	1904	6601	1904	1901	Brnaze	1 676,55
26.	-	-	1906/1	-	Brnaze	2 794,39
27.	-	-	1906/2	-	Brnaze	1 529,37
28.	1907/1	6082	1907/1	1901	Brnaze	2 982,27
29.	-	-	1907/2	-	Brnaze	2 517,06
30.	-	-	1907/3	-	Brnaze	1 048,97

31.	-	-	1907/4	-	Brnaze	1 788,65
32.	-	-	1908/1	-	Brnaze	1 851,87
33.	-	-	1908/2	-	Brnaze	789,42
34.	1908/3	971	1908/3	1901	Brnaze	572,91
35.	1909	6093	1909	1901	Brnaze	258,93
36.	-	-	1910	-	Brnaze	156,89
37.	1911	6602	1911	1901	Brnaze	1 215,55
38.	1912	1004	1912	588	Brnaze	2 484,80
39.	-	-	1913/1	-	Brnaze	1 956,53
40.	-	-	1913/2	-	Brnaze	539,50
41.	1913/3	849	1913/3	1901	Brnaze	347,08
42.	-	-	1913/4	-	Brnaze	572,99
43.	1913/5	6479	1913/5	1297	Brnaze	207,31
44.	-	-	1913/6	-	Brnaze	2 347,97
45.	1913/7	6504	1913/7	1286, 1298	Brnaze	1 488,62
46.	-	-	1914	-	Brnaze	337,52
47.	-	-	1915/10	-	Brnaze	9,83
48.	-	-	1915/1	-	Brnaze	780,05
49.	-	-	1915/11	-	Brnaze	945,74
50.	-	-	1915/12	-	Brnaze	33,28
51.	1915/2	6083	1915/2	1901	Brnaze	199,83
52.	-	-	1915/23	-	Brnaze	661,13
53.	-	-	1915/24	-	Brnaze	580,63
54.	-	-	1915/28	-	Brnaze	233,09
55.	1915/3	6603	1915/3	1901	Brnaze	600,23
56.	-	-	1915/4	-	Brnaze	1 059,24
57.	-	-	1915/5	-	Brnaze	532,35
58.	1915/6	6604	1915/6	1901	Brnaze	299,92
59.	-	-	1915/9	-	Brnaze	141,72
60.	-	-	1916/1	-	Brnaze	1 018,76
61.	1916/3	5785	1916/3	1275, 1278	Brnaze	95,66
62.	-	-	1917	-	Brnaze	152,85
63.	-	-	1918	-	Brnaze	330,83
64.	-	-	1929	-	Brnaze	457,57
65.	-	-	1931/1	-	Brnaze	216,94
66.	-	-	1931/2	-	Brnaze	760,58
67.	-	-	1932	-	Brnaze	106,27
68.	-	-	1986/2	-	Brnaze	736,12
69.	-	-	1986/3	3564	Brnaze	491,12
70.	-	-	*897	-	Sinj	4,50
71.	-	-	918/1	-	Sinj	1 144,15
72.	-	-	1000/2	-	Sinj	212,49
73.	-	-	1001	-	Sinj	1 289,65
74.	1004/3	7532	1004/3	7532	Sinj	531,87
75.	-	-	1004/6	-	Sinj	2,83
76.	-	-	1005	-	Sinj	370,91
77.	-	-	1007	-	Sinj	598,56
78.	-	-	1008	-	Sinj	168,85
79.	-	-	1010/6	-	Sinj	350,28
80.	-	-	1010/7	-	Sinj	357,12
81.	-	-	1011/1	-	Sinj	9,45
82.	-	-	1011/2	-	Sinj	26,56
83.	-	-	1013	-	Sinj	418,37
84.	-	-	1014/1	-	Sinj	238,74
85.	-	-	1014/2	-	Sinj	689,77

86.	-	-	1014/3	-	Sinj	2 255,51
87.	-	-	*1390	-	Sinj	35,52
88.	*1399	5295	*1399	5295	Sinj	83,96
89.	1538/2	6429	1538/2	6429	Sinj	573,97
90.	-	-	1586/1	-	Sinj	1 695,07
91.	-	-	1589	-	Sinj	178,99
92.	1592/1	6633	1592/1	6633	Sinj	39,41
93.	-	-	1606	1340	Sinj	343,16
94.	1607	6527	1607	6527	Sinj	72,10
Ukupna površina zemljišnih čestica unutar obuhvata zahvata (m ²):						148 810,52

Slijedom iskazanoga, osnovom odredbi članka 104., stavaka 4., 5. i 6. Zakona o rudarstvu (Narodne novine, broj 56/13., 98/19. i 83/23.), obavještavamo vas o namjeri provođenja postupka sanacije neaktivnog eksploatacijskog polja ugljena "Sinj", na području Grada Sinja u Splitsko-dalmatinskoj županiji, te vas pozivamo da u roku od 60 dana od dana zaprimanja ovoga dopisa, dostavite svoje posebne uvjete, ograničenja i suglasnosti na obuhvat tehničke sanacije neaktivnog eksploatacijskog polja ugljena "Sinj".

Ujedno pozivamo Grad Sinj i Splitsko-dalmatinsku županiju da izvjesu ovaj dopis na svojim oglasnim pločama, u trajanju od 60 dana, u cilju obavještavanja vlasnika nekretnina na kojima se planira provesti tehnička sanacija i zainteresirane javnosti o pokretanju predmetnoga postupka.

Ukazujemo kako je odredbama članka 104. stavka 6. Zakona o rudarstvu određeno:

"Ako vlasnici nekretnina na kojima se planira provesti tehnička sanacija uskrate suglasnost za provedbu tehničke sanacije, na tom dijelu neaktivnog eksploatacijskog polja mineralnih sirovina neće se provesti tehnička sanacija, a sva odgovornost i teret daljnjih radnji, kao i sva šteta koja bi mogla nastati bilo komu u svezi s tim prostorima na vlasnicima je nekretnina."

S poštovanjem,



DOSTAVITI:

1. **SPLITSKO-DALMATINSKA ŽUPANIJA**
Grad Sinj
21 230 Sinj, Dragašev prolaz 24
2. **SPLITSKO-DALMATINSKA ŽUPANIJA**
21 000 Split, Domovinskog rata 2
3. **DRŽAVNI INSPEKTORAT**
10 000 Zagreb, Šubićeva 29

4. **MINISTARSTVO POLJOPRIVREDE,
ŠUMARSTVA I RIBARSTVA**
10 000 Zagreb, Ulica grada Vukovara 78
5. **MINISTARSTVO PROSTORNOGA UREĐENJA,
GRADITELJSTVA I DRŽAVNE IMOVINE**
10 000 Zagreb, Ulica Republike Austrije 14
6. **MINISTARSTVO ZAŠTITE OKOLIŠA
I ZELENE TRANZICIJE**
10 000 Zagreb, Radnička cesta 80
7. **HRVATSKE ŠUME d.o.o.**
10 000 Zagreb, Ulica Kneza Branimira 1
8. **HRVATSKE VODE**
10 000 Zagreb, Ulica grada Vukovara 220
9. **VLASNICI NEKRETNINA**
- javnom objavom

