


# PROVEDBENI PROGRAM GRADA SINJA ZA RAZDOBLJE 2026. – 2029. GODINE

Svibanj, 2026.



# Sadržaj

|            |   |           |
|------------|---|-----------|
| <b>1</b>   | <b>PREDGOVOR</b> .....  | <b>1</b>  |
| <b>2</b>   | <b>UVOD</b> .....   | <b>3</b>  |
| <b>2.1</b> | <b>SAMOUPRAVNI DJELOKRUG GRADA SINJA</b> .....  | <b>3</b>  |
| <b>2.2</b> | <b>ZAKONODAVNI OKVIR</b> .....  | <b>3</b>  |
| <b>2.3</b> | <b>STRATEŠKI OKVIR</b> .....  | <b>4</b>  |
| <b>2.4</b> | <b>VIZIJA, MANDAT I MISIJA</b> .....  | <b>5</b>  |
| <b>2.5</b> | <b>ORGANIZACIJSKA STRUKTURA I INSTITUCIJSKI OKVIR GRADA SINJA</b> .....                                     | <b>6</b>  |
| <b>3</b>   | <b>OPIS KRATKOROČNIH RAZVOJNIH IZAZOVA I POTENCIJALA U SAMOUPRAVNOM PODRUČJU</b> .....                      | <b>7</b>  |
| <b>3.1</b> | <b>OSNOVNI PODACI</b> .....   | <b>7</b>  |
| 3.1.1      | POLOŽAJ I SMJEŠTAJ .....  | 7         |
| <b>3.2</b> | <b>DRUŠTVO</b> .....  | <b>8</b>  |
| 3.2.1      | DEMOGRAFSKI POKAZATELJI .....   | 8         |
| 3.2.2      | ODGOJ I OBRAZOVANJE .....   | 10        |
| 3.2.3      | ZDRAVSTVENA ZAŠTITA I SOCIJALNA SKRB.....   | 12        |
| 3.2.4      | KULTURA .....   | 14        |
| 3.2.5      | SPORT.....  | 22        |
| <b>3.3</b> | <b>GOSPODARSTVO</b> .....   | <b>23</b> |
| 3.3.1      | INDEKS RAZVIJENOSTI I GOSPODARSKA ZONA .....  | 23        |
| 3.3.2      | TRŽIŠTE RADA .....  | 25        |
| 3.3.3      | POLJOPRIVREDA.....  | 25        |
| 3.3.4      | TURIZAM.....  | 26        |
| <b>3.4</b> | <b>OPĆA INFRASTRUKTURA</b> .....  | <b>28</b> |
| 3.4.1      | PROSTORNO PLANIRANJE I INFRASTRUKTURA.....  | 28        |
| 3.4.2      | CESTOVNA INFRASTRUKTURA.....  | 31        |
| 3.4.3      | KOMUNALNA INFRASTRUKTURA.....   | 31        |
| <b>4</b>   | <b>PRIORITETI DJELOVANJA U PODRUČJU NADLEŽNOSTI GRADA</b> .....   | <b>33</b> |
| <b>5</b>   | <b>USKLAĐENOST S NADREĐENIM AKTIMA STRATEŠKOG PLANIRANJA I DOPRINOS ODRŽIVOM RAZVOJU</b> .....              | <b>34</b> |
| <b>6</b>   | <b>MJERE, AKTIVNOSTI I RAZVOJNI PROJEKTI</b> .....  | <b>36</b> |
| <b>6.1</b> | <b>SC 1.STVARANJE KONKURENTNOG, ODRŽIVOG I RESURSNO UČINKOVITOG GOSPODARSTVA TEMELJENOG NA ZNANJU</b> ..... | <b>36</b> |

|      |  |           |
|------|--|-----------|
| 6.2  | SC 2. JAČANJE MALOG I SREDNJEG PODUZETNIŠTVA I PODUZETNIČKOG OKRUŽENJA .....   | 38        |
| 6.3  | SC 3. RAZVOJ TERITORIJALNO RAVNOMJERNO RASPOREĐENOG, CJELOGODIŠNJEG,<br>DIVERSIFICIRANOG, ODRŽIVOG I INOVATIVNOG TURIZMA ..... | 39        |
| 6.4  | SC 4. RAZVOJ ODRŽIVE I PAMETNE POLJOPRIVREDE .....   | 40        |
| 6.5  | SC 5. STVARANJE UVJETA ZA RAZVOJ TRŽIŠTA RADA I POVEĆAVANJE ZAPOŠLJIVOSTI .....  | 41        |
| 6.6  | SC 6. PODRŠKA RAZVOJU SUVREMENOG OBRAZOVNOG SUSTAVA KOJI ĆE MOĆI ODGOVORITI NA<br>SUVREMENE IZAZOVE .....                      | 42        |
| 6.7  | SC 7. ZAŠTITA OKOLIŠA I PRIRODE I STVARANJE OTPORNOSTI NA KLIMATSKE PROMJENE I PRIRODNE<br>KATASTROFE .....                    | 44        |
| 6.8  | SC 8. ODRŽIVI RAZVOJ INFRASTRUKTURNIH SUSTAVA .....  | 46        |
| 6.9  | SC 9. ENERGETSKA TRANZICIJA GRADA SINJA .....  | 48        |
| 6.10 | SC 10. ODRŽIVA MOBILNOST .....   | 49        |
| 6.11 | SC 11. RAZVOJ OPĆEG PROMETNOG SUSTAVA .....  | 50        |
| 6.12 | SC 12. POVEĆANA I URAVNOTEŽENA KVALITETA ŽIVOTA STANOVNIKA GRADA SINJA .....   | 52        |
| 6.13 | SC 13. DOBRO UPRAVLJANJE .....   | 56        |
| 7    | <u>POKAZATELJI REZULTATA MJERA .....</u>   | <u>58</u> |
| 8    | <u>INDIKATIVNI FINACIJSKI OKVIR ZA PROVEDBU MJERA .....</u>  | <u>63</u> |
| 9    | <u>OKVIR ZA PRAĆENJE I IZVJEŠTAVANJE .....</u>   | <u>69</u> |
| 10   | <u>POPIS TABLICA, SLIKA I GRAFIKONA .....</u>  | <u>70</u> |

# 1 Predgovor

Grad Sinj ima potencijal koji mora iskoristiti, a Provedbeni program Grada Sinja za razdoblje 2026. – 2029., strateški je dokument koji se donosi za vrijeme trajanja mandata gradonačelnika i predstavlja temelj za planirano, odgovorno i održivo upravljanje razvojem grada.

Sinj strateški i nadasve planski promišlja o svom rastu, potrebama građana i dugoročnoj kvaliteti života, jer smo svjesni da naš grad nije tek sredina, Sinj je jedno od najprosperitetnijih, najpotentnijih i najdinamičnijih područja u Republici Hrvatskoj, grad izrazitih resursa, jakog identiteta, povijesne snage i strateške važnosti, zbog čega zaslužuje najbolje i upravo ovaj Program određuje smjer koji vodi prema ostvarenju te vizije.



Od prvog dana mandata naglasak sam stavio na ono što je najvažnije – demografiju. Bez djece, mladih obitelji i uvjeta da ostanu, nikakav projekt nema smisla. Zato smo u vrh prioriteta stavili izgradnju novih kapaciteta predškolskog odgoja. Vrtić u Glavicama, vrtić u Karakašici i projektna dokumentacija za vrtić u Bajagiću izravno rješavaju najveće izazove roditelja i potvrđuju da Sinj neće dozvoliti da ijedno dijete ostane bez mjesta u vrtiću. Naše demografske mjere nastavljamo jačati, jer cilj nam je jasan, da obitelji u Sinju imaju sigurnost, potporu i uvjete za ostanak i budućnost.

S ponosom ističem i projekt koji mijenja budućnost našega kraja – Poljoprivredno-inovacijski centar na Štaliji u partnerstvu sa Sveučilištem u Splitu. Ovaj projekt stvara nova obrazovna mjesta, donosi najmodernije tehnologije, otvara nova radna mjesta i povezuje Sinj s europskim trendovima suvremene poljoprivrede. Želimo da mladi ovdje studiraju, rade i ostaju, a da naši proizvođači koriste znanja i opremu koja ih čini konkurentnima i prepoznatljivima.

Istodobno se razvija i Gospodarska zona Kukuzovac, naš glavni gospodarski motor razvoja. Nastavlja se realizacija planiranih ulaganja i priprema poduzetničkog inkubatora koji će mladim ljudima i poduzetnicima pružiti prostor i podršku za razvoj njihovih ideja upravo u Sinju. Bez snažnog gospodarstva nema snažnog grada, a Sinj mora biti grad u kojem se radi, stvara i živi od svoga rada.

Posebno naglašavam da očuvanje Cetine i prirodnog okoliša nema alternativu. Cetina je žila kucavica, srce i život našega kraja i kao gradonačelnik neću dopustiti nijedan projekt koji bi ugrozio naše izvore pitke vode, Sinjsko polje ili zdravlje građana. Zato provodimo ključne projekte poput sanacije odlagališta Mojanka, izgradnje sortirnice, izrade dokumentacije za kompostanu i sanacije neaktivnih eksploatacijskih polja mineralnih sirovina, uz stalno jačanje sustava zbrinjavanja otpada i očuvanja zelenih površina. Sve ovo radimo kako bi naša djeca sutra živjela u čistijem, zdravijem i sigurnijem gradu.

Ulaganja u komunalnu i prometnu infrastrukturu podjednako su važna. Od vodoopskrbe Zelovskog platoa, održavanja cesta i javne rasvjete, do uređenja bunara i razvoja sustava odvodnje u više gradskih zona, cilj nam je da se jednak standard osjeti u svakom dijelu našega grada kako u Glavicama, Karakašici, Brnazama, Turjacima, Hanu tako i na Luci, Bazani, Tripalovom voćnjaku i svim ostalim dijelovima Sinja.

Turizam razvijamo odgovorno, u skladu s identitetom, tradicijom i kvalitetom koja nas čini prepoznatljivima. Projekti Štalije, Hipodroma, Alkarske staze i javne turističke infrastrukture stvaraju uvjete za cjelogodišnji turizam i jačaju kulturni, sportski i povijesni identitet Sinja. Želim da naš grad ostane središte ponosa, baštine i vrhunskih manifestacija.

Provedbeni program Grada Sinja izrađen je u potpunosti sukladno zakonodavnom okviru Republike Hrvatske i u skladu s Nacionalnom razvojnom strategijom do 2030. On nije samo formalna obveza, nego operativni dokument koji omogućuje transparentnu provedbu mjera, korištenje nacionalnih i europskih izvora financiranja te praćenje rezultata kroz jasne pokazatelje.

Program osigurava održivi i uravnoteženi razvoj Sinja, jača gospodarstvo, podiže komunalni i društveni standard, štiti okoliš i prirodne resurse te daje potporu demografskoj revitalizaciji.

U njemu je svaki projekt, svaka mjera i svaki cilj postavljen tako da Sinj bude grad u kojem se ostaje, ulaže, radi i živi dostojanstveno, a nijedan važan projekt ne ostavljamo po strani jer Sinj zaslužuje samo najbolje

Ovaj Provedbeni program naš je putokaz, naš radni alat, ali i naše obećanje.



## 2 Uvod

### 2.1 Samoupravni djelokrug Grada Sinja

Grad Sinj, kao jedinica lokalne samouprave, u okviru zakonom utvrđenog samoupravnog djelokruga obavlja poslove od lokalnog značaja kojima se neposredno ostvaruju potrebe građana te osigurava kvalitetno funkcioniranje javnih službi na svom području. Djelokrug rada Grada obuhvaća pripremu, planiranje i provedbu javnih politika usmjerenih na održivi razvoj, unaprjeđenje komunalnih standarda, jačanje društvene infrastrukture i podizanje ukupne kvalitete života stanovništva.

Grad Sinj provodi poslove prostornog i urbanističkog planiranja te upravljanja razvojem, uključujući izradu i donošenje prostorno-planske dokumentacije, upravljanje zemljištem u vlasništvu Grada, planiranje ulaganja u infrastrukturu te oblikovanje uvjeta za uravnotežen i održiv razvoj prostora. Ujedno je nadležan za organizaciju i osiguravanje komunalnih djelatnosti te održavanje i unaprjeđenje komunalne infrastrukture, što obuhvaća sustave javne rasvjete, nerazvrstane ceste, javne površine, groblja, odvodnju oborinskih voda, održavanje čistoće, uređenje zelenih površina i druge poslove povezane s komunalnim standardom.

Važan dio javnih politika Grada odnosi se na razvoj gospodarstva i stvaranje poticajnog okruženja za jačanje poduzetništva, obrta i poljoprivrede, privlačenje investicija, razvoj poduzetničke infrastrukture te provedbu lokalnih mjera usmjerenih na povećanje konkurentnosti i zapošljavanja. Istodobno, Grad Sinj provodi društvene djelatnosti i osigurava javne potrebe građana u području predškolskog odgoja i obrazovanja, kulture, sporta i tehničke kulture, kroz upravljanje i financiranje ustanova, organizaciju sadržaja te ulaganja u društvenu infrastrukturu, uz poseban naglasak na programe za djecu i mlade te poticanje aktivnog sudjelovanja građana u društvenom životu.

U okviru socijalne skrbi Grad provodi mjere socijalne politike usmjerene na unaprjeđenje socijalne uključenosti i podršku ranjivim skupinama stanovništva kroz različite oblike pomoći, programe socijalnih usluga, subvencije i druge mjere zaštite socijalno osjetljivih građana. Također, Grad Sinj u okviru svojih nadležnosti provodi politike zaštite okoliša, povećanja energetske učinkovitosti, održivog gospodarenja resursima, razvoja zelenih infrastrukturnih rješenja te prilagodbe klimatskim promjenama, s ciljem očuvanja prirodnih vrijednosti i smanjenja negativnih utjecaja na okoliš.

Grad je uključen i u pripremu i provedbu aktivnosti civilne zaštite, prevencije rizika i upravljanja kriznim situacijama, u suradnji s nadležnim službama i institucijama, kako bi se osigurala sigurnost stanovništva i imovine. Uz navedeno, Grad obavlja poslove upravljanja gradskom imovinom, proračunskog planiranja i izvršenja, financijskog upravljanja te poslove lokalne uprave i administrativne podrške građanima, s ciljem povećanja učinkovitosti javne uprave i transparentnosti rada.

Kroz provedbu navedenih javnih politika Grad Sinj ima ključnu ulogu u oblikovanju lokalnog razvoja, osiguravanju dostupnih i kvalitetnih javnih usluga te stvaranju uvjeta za gospodarski napredak, društvenu uključenost i očuvanje okoliša, uz kontinuirano jačanje institucionalnih kapaciteta i partnerstava s relevantnim dionicima na lokalnoj, regionalnoj i nacionalnoj razini.

### 2.2 Zakonodavni okvir

Provedbeni program Grada Sinja za razdoblje 2026. – 2029. godine izrađen je u skladu s važećim zakonodavnim okvirom Republike Hrvatske kojim se uređuje sustav strateškog planiranja, djelokrug jedinica lokalne samouprave te upravljanje javnim financijama i razvojnim procesima na lokalnoj razini.

Temeljni propis kojim se uređuje izrada i provedba ovog dokumenta jest **Zakon o sustavu strateškog planiranja i upravljanja razvojem Republike Hrvatske** („Narodne novine“, br. 123/17, 151/22), kojim se utvrđuje sustav strateškog planiranja na nacionalnoj, regionalnoj i lokalnoj razini, vrste akata strateškog

planiranja, njihova međusobna usklađenost te postupci izrade, praćenja, izvještavanja i vrednovanja. Sukladno navedenom Zakonu, jedinice lokalne i područne (regionalne) samouprave obvezne su donijeti provedbene programe za mandatno razdoblje izvršnog tijela.

Sadržaj i metodološki okvir izrade Provedbenog programa dodatno su definirani **Uredbom o smjernicama za izradu akata strateškog planiranja od nacionalnog značaja i od značaja za jedinice lokalne i područne (regionalne) samouprave** („Narodne novine“, br. 37/2023), kojom se propisuju obvezni elementi provedbenih programa, uključujući definiranje prioriteta, mjera, pokazatelja rezultata te okvira za praćenje i izvještavanje.

Djelokrug rada i nadležnosti Grada Sinja kao jedinice lokalne samouprave uređeni su **Zakonom o lokalnoj i područnoj (regionalnoj) samoupravi** („Narodne novine“, br. 33/01, 60/01, 129/05, 109/07, 125/08, 36/09, 36/09, 150/11, 144/12, 19/13, 137/15, 123/17, 98/19, 144/20), kojim se utvrđuju poslovi lokalnog značaja koji se neposredno ostvaruju u interesu građana, uključujući prostorno planiranje, komunalno gospodarstvo, brigu o djeci, socijalnu skrb, kulturu, sport, zaštitu okoliša i druge javne potrebe.

Financijsko planiranje, izvršavanje i nadzor nad proračunom Grada uređeni su **Zakonom o proračunu** („Narodne novine“, br. 144/21), dok je sustav fiskalne odgovornosti definiran posebnim propisima kojima se osigurava transparentno i odgovorno upravljanje javnim sredstvima.

U području prostornog planiranja i gradnje primjenjuju se odredbe **Zakona o prostornom uređenju** („Narodne novine“, br. 153/13, 65/17, 114/18, 39/19, 98/19, 67/23) i **Zakona o gradnji**, kojima se uređuju uvjeti planiranja, uređenja i korištenja prostora te provedba zahvata u prostoru.

Komunalni sustav i obavljanje komunalnih djelatnosti uređeni su **Zakonom o komunalnom gospodarstvu** („Narodne novine“, br. 68/18, 110/18, 32/20), dok se sustav vodnih usluga temelji na **Zakonu o vodama** i **Zakonu o vodnim uslugama**.

U području zaštite okoliša i održivog razvoja primjenjuju se odredbe **Zakona o zaštiti okoliša**, **Zakona o gospodarenju otpadom**, **Zakona o zaštiti prirode** te drugi sektorski propisi kojima se uređuje zaštita prirodnih resursa, prilagodba klimatskim promjenama i kružno gospodarstvo.

Društvene djelatnosti, uključujući odgoj i obrazovanje, socijalnu skrb, kulturu i sport, uređene su posebnim zakonima, među kojima se ističu:

- **Zakon o predškolskom odgoju i obrazovanju,**
- **Zakon o odgoju i obrazovanju u osnovnoj i srednjoj školi,**
- **Zakon o socijalnoj skrbi,**
- **Zakon o kulturnim vijećima i financiranju javnih potreba u kulturi,**
- **Zakon o sportu.**

Osim nacionalnog zakonodavstva, Provedbeni program uzima u obzir i relevantni pravni okvir Europske unije, osobito u dijelu koji se odnosi na korištenje sredstava iz fondova Europske unije, državne potpore, javnu nabavu, zaštitu okoliša i klimatsku politiku.

Ovaj zakonodavni okvir osigurava pravnu utemeljenost Provedbenog programa Grada Sinja te njegovu usklađenost s važećim propisima Republike Hrvatske i Europske unije, čime se stvaraju pretpostavke za zakonitu, učinkovitu i transparentnu provedbu planiranih mjera i razvojnih projekata u razdoblju 2026. – 2029. godine.

## 2.3 Strateški okvir

Strateški okvir Provedbenog programa Grada Sinja za razdoblje 2026. – 2029. godine temelji se na hijerarhijski usklađenom sustavu strateškog planiranja Republike Hrvatske, koji osigurava vertikalnu i horizontalnu povezanost razvojnih prioriteta na nacionalnoj, regionalnoj i lokalnoj razini.

Temeljni dokument na nacionalnoj razini predstavlja **Nacionalna razvojna strategija Republike Hrvatske do 2030. godine** (NRS 2030.), koja definira dugoročne razvojne smjerove države, strateške ciljeve te prioritetna područja javnih politika. Nacionalna razvojna strategija usmjerena je na jačanje konkurentnosti i inovativnosti gospodarstva, zelenu i digitalnu tranziciju, demografsku revitalizaciju, ravnomjeran regionalni razvoj te unaprjeđenje kvalitete života građana.

Na regionalnoj razini, ključni strateški dokument je **Plan razvoja Splitsko-dalmatinske županije 2022. – 2027. godine**, koji operacionalizira ciljeve Nacionalne razvojne strategije u kontekstu specifičnosti i razvojnih potencijala županije. Plan razvoja definira posebne ciljeve i prioritetna područja ulaganja, uključujući razvoj konkurentnog gospodarstva, održivi turizam, modernizaciju infrastrukture, zaštitu okoliša, jačanje obrazovnog sustava te podizanje kvalitete života stanovništva.

Provedbeni program Grada Sinja izravno je usklađen s posebnim ciljevima Plana razvoja Splitsko-dalmatinske županije, čime se osigurava doprinos lokalnih mjera širim regionalnim razvojnim prioritetima. Na taj način Grad Sinj aktivno sudjeluje u provedbi županijskih i nacionalnih razvojnih politika, uz istodobno uvažavanje vlastitih specifičnih potreba i potencijala.

Osim navedenih dokumenata, strateški okvir uključuje i relevantne sektorske strategije i planove na nacionalnoj i regionalnoj razini, osobito u područjima:

- održivog razvoja i zaštite okoliša,
- energetike i klimatske tranzicije,
- razvoja turizma,
- poljoprivrede i ribarstva,
- obrazovanja i tržišta rada,
- digitalne transformacije i javne uprave.

Provedbeni program također je usklađen s ciljevima **Programa Ujedinjenih naroda za održivi razvoj do 2030. godine** (Agenda 2030), osobito u dijelu koji se odnosi na održivi gospodarski rast, kvalitetno obrazovanje, smanjenje nejednakosti, održive gradove i zajednice, odgovornu potrošnju i proizvodnju te klimatske aktivnosti.

Strateški okvir Grada Sinja dodatno je utemeljen na postojećim lokalnim razvojnim dokumentima i planskim aktima, uključujući prostorno-plansku dokumentaciju, sektorske programe i proračunske projekcije, čime se osigurava povezanost strateških ciljeva s realnim prostornim, financijskim i institucionalnim kapacitetima Grada.

Kroz jasno definirane prioritete djelovanja – konkurentno i otporno gospodarstvo, obrazovanje i tržište rada, zeleni i resursno učinkovit razvoj infrastrukture te povećanje kvalitete života stanovnika – Grad Sinj osigurava stratešku konzistentnost između dugoročnih razvojnih smjernica i konkretnih mjera planiranih u mandatom razdoblju.

Na taj način Provedbeni program predstavlja operativni instrument provedbe strateških ciljeva viših razina planiranja, ali i alat za usmjeravanje lokalnog razvoja prema održivom, uključivom i otpornom modelu, prilagođenom razvojnim potencijalima Grada Sinja.

## 2.4 Vizija, mandat i misija

Grad Sinj usmjerava svoj razvoj na jačanje kvalitete života stanovnika kroz uravnoteženo unaprjeđenje društvenih usluga, komunalne i društvene infrastrukture te stvaranje poticajnog okruženja za poduzetništvo i zapošljavanje. Grad sustavno povezuje lokalne resurse, znanje i inicijativu zajednice kako bi poticao gospodarsku vitalnost, uključivost i otpornost, uz očuvanje prirodnih i kulturnih vrijednosti kao temelja identiteta i prepoznatljivosti.

Sinj se afirmira kao snažno i funkcionalno središte Dalmatinske zagore – grad u kojem se mladi zadržavaju i vraćaju, poduzetničke ideje pretvaraju u održive prilike, a javni sadržaji prate potrebe suvremenog života.



Grad se prepoznaje po očuvanom identitetu i živim tradicijama, ali i po razvoju koji odgovorno koristi prostor i resurse te turizam nadograđuje cjelogodišnjom ponudom povezanoj s lokalnom proizvodnjom i autentičnim iskustvima.

## 2.5 Organizacijska struktura i institucijski okvir Grada Sinja

Grad Sinj, kao jedinica lokalne samouprave, obavlja poslove od lokalnog značaja kojima se neposredno osigurava funkcioniranje zajednice i zadovoljavanje potreba stanovništva. Opseg i sadržaj tih poslova utvrđeni su Statutom Grada Sinja, a njihova provedba dodatno je uređena Odlukom o ustrojstvu i djelokrugu upravnih tijela Grada Sinja te Pravilnikom o unutarnjem redu upravnih tijela Grada Sinja.

U okviru samoupravnog djelokruga Grad provodi aktivnosti vezane uz prostorno i funkcionalno uređenje grada, razvoj i održavanje komunalne infrastrukture, organizaciju prometa te upravljanje stanovanjem i uređenjem naselja. Poseban dio djelokruga odnosi se na područja društvenih djelatnosti, uključujući brigu o djeci, odgoj i osnovno obrazovanje, socijalnu skrb, primarnu zdravstvenu zaštitu te razvoj kulture, sporta i tjelesne kulture.

Samoupravni djelokrug Grada Sinja obuhvaća i poslove zaštite potrošača, očuvanja i unaprjeđenja prirodnog okoliša, kao i provedbu mjera protupožarne i civilne zaštite. Uz navedeno, Grad obavlja i druge poslove koji su mu povjereni posebnim zakonima i podzakonskim propisima.

Radi učinkovite i zakonite provedbe navedenih poslova, ustrojena su upravna tijela Grada Sinja koja, u skladu s utvrđenim nadležnostima, obavljaju upravne, pravne, stručne, administrativne i pomoćno-tehničke poslove iz samoupravnog djelokruga Grada, kako slijedi:

- Ured Grada, nadležan za stručne, protokolarnе, savjetodavne, opće i administrativne poslove te pripremu akata i praćenje stanja u području kulture, odgoja i obrazovanja, sporta i socijalne skrbi
- Upravni odjel za financije, nadležan za planiranje i izradu proračuna, financijsko poslovanje, računovodstvo, izradu financijskih izvještaja te obračun i isplatu plaća
- Upravni odjel za komunalni sustav, nadležan za poslove komunalnog gospodarstva i prometa, uključujući stručne, pravne, ekonomske i administrativne poslove
- Upravni odjel za gospodarski razvoj, fondove Europske unije i javnu nabavu, nadležan za poslove vezane uz razvoj gospodarstva, pripremu i provedbu projekata financiranih iz fondova Europske unije te postupke javne nabave
- Upravni odjel za imovinu i prostorno uređenje, nadležan za upravljanje gradskom imovinom, prostorno uređenje, vođenje i ažuriranje evidencija nekretnina i poslovnih prostora te praćenje stanja u prostoru i području zaštite okoliša

# 3 Opis kratkoročnih razvojnih izazova i potencijala u samoupravnom području

## 3.1 Osnovni podaci

### 3.1.1 Položaj i smještaj

Lokacija: Splitsko-dalmatinska županija

Površina: 194,27 km<sup>2</sup>

Broj stanovnika: 23.452 (prema Popisu stanovništva 2021.)

*Slika 1 Geografski položaj Grada Sinja na karti RH*



Izvor: <https://hr.wikipedia.org/> (19.12.2025.)

Grad Sinj nalazi se u unutrašnjosti srednje Dalmacije, u prostoru Dalmatinske zagore, na rubnom području Sinjskog polja koje se prostire uz srednji tok rijeke Cetine. Smješten na nadmorskoj visini od oko 320 metara, Sinj je prirodno omeđen planinskim masivima Dinare i Svilaje na sjeveru te Kamešnice na sjeveroistoku, što značajno određuje njegove geomorfološke i klimatske značajke. Grad je udaljen približno 30 kilometara od Jadranskog mora, čime se nalazi u funkcionalnom zaleđu obalnog prostora. Administrativno pripada Splitsko-dalmatinskoj županiji, a njegovo administrativno područje obuhvaća površinu od 194,27 km<sup>2</sup>, što čini oko 4,3 % ukupne kopnene površine županije.

## 3.2 Društvo

### 3.2.1 Demografski pokazatelji

Gledajući Grad Sinj u okvirima Splitsko – dalmatinske županije on čini:

- 4,3 % površine Splitsko-dalmatinske županije
- 5,5% stanovništva Splitsko-dalmatinske županije

Tablica 1 Naseljenost u Splitsko-dalmatinskoj županiji i Gradu Sinju

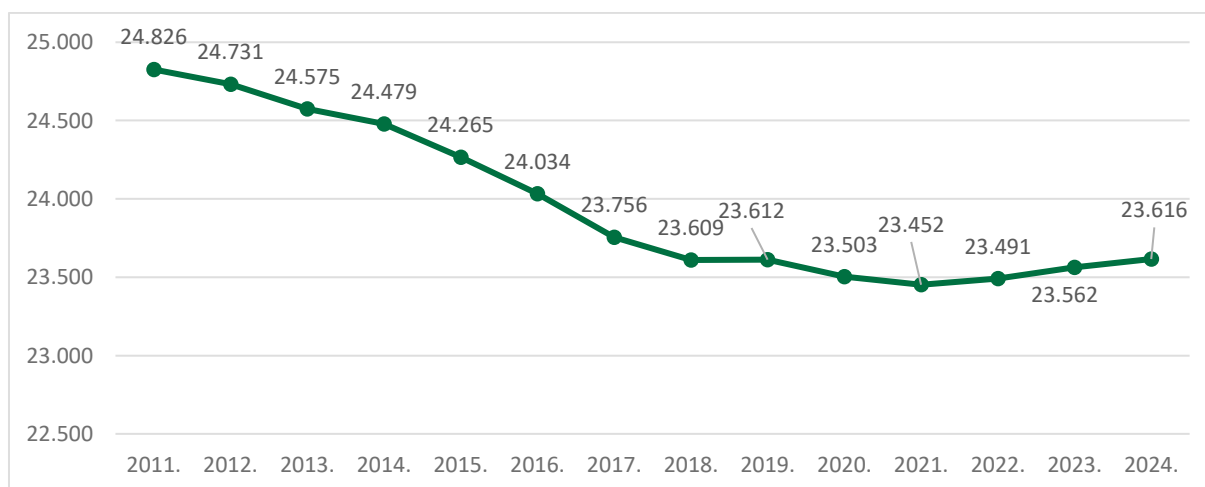
|                               | Površina km <sup>2</sup> | Broj stanovnika | Broj stanovnika na km <sup>2</sup> |
|-------------------------------|--------------------------|-----------------|------------------------------------|
| Grad Sinj                     | 194,27                   | 23.452          | 120,72                             |
| Splitsko-dalmatinska županija | 4.540                    | 423.407         | 93,26                              |

Izvor: <https://dzs.gov.hr/> (13.01.2026.), obrada autora

Prema podacima Popisa stanovništva 2021., na području Grada Sinja živi 23.452 stanovnika, pri čemu je 11.608 muškaraca (49,5%) i 11.844 žena (50,5%). U ukupnoj strukturi stanovništva Splitsko-dalmatinske županije (423.407 stanovnika), Grad Sinj čini približno 5,54%. Prostorna raspodjela stanovništva pritom nije ujednačena: najveća koncentracija bilježi se u središnjem dijelu grada, osobito u naseljima Sinj, Glavice, Brnaze i Turjaci, dok su rubna naselja demografski slabije zastupljena. Takav obrazac naseljenosti povezan je s obilježjima reljefa te razvojem funkcija i sadržaja koji se prirodno okupljaju oko administrativnog i uslužnog središta.

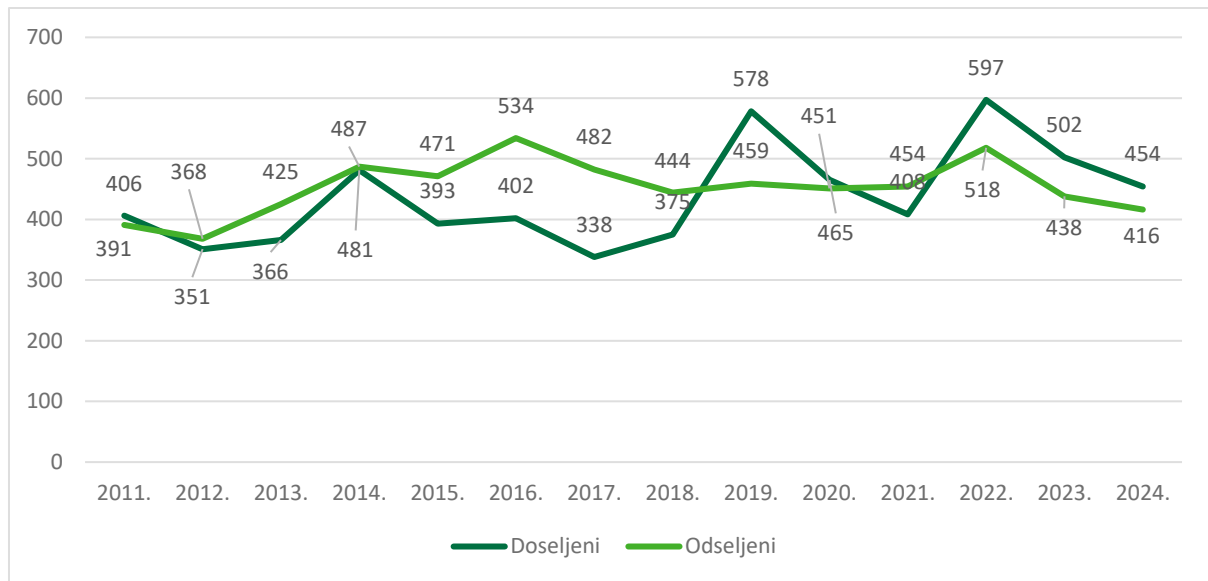
Nadalje, prema podacima Državnog zavoda za statistiku, koji na godišnjoj razini izrađuje procjene stanovništva, moguće je pratiti kretanje broja stanovnika u razdoblju 2011. – 2024. Prikazani trend upućuje na izražen pad stanovništva od 2011. do 2018. godine, kada se broj stanovnika smanjio s 24.826 na približno 23,609, što potvrđuje prisutnost depopulacijskih kretanja. U razdoblju 2019. – 2024. uočavaju se blaže oscilacije: nakon kratkotrajnog porasta u 2019. slijedi ponovno smanjenje do 2021., a potom postupna stabilizacija i blagi rast od 2022. do 2024., pri čemu procjena za 2024. iznosi oko 23.616 stanovnika. Iako posljednje godine upućuju na određenu stabilizaciju, ukupna razina stanovništva i dalje je osjetno niža u odnosu na početak promatranog razdoblja.

Grafikon 1 Prikaz kretanja broja stanovnika Grada Sinja u razdoblju od 2011. do 2024. godine



Izvor: <https://dzs.gov.hr/> (13.01.2026.), obrada autora

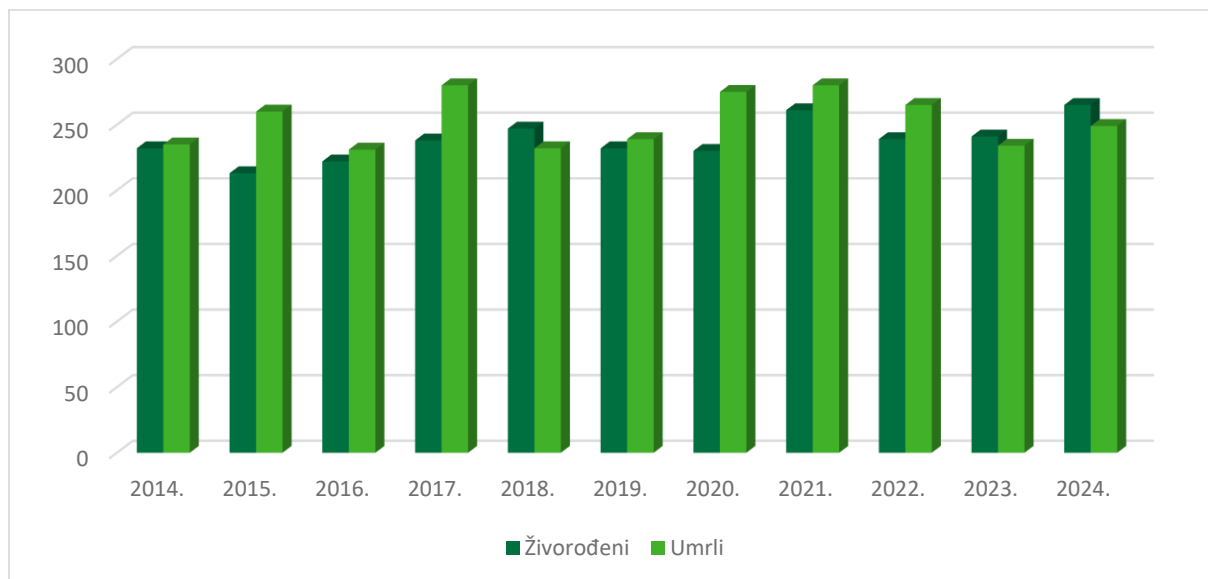
Grafikon 2 Prostorno kretanje stanovništva u razdoblju od 2011. do 2024. godine



Izvor: <https://dzs.gov.hr/> (13.01.2026.), obrada autora

Tijekom promatranog razdoblja od 13 godina, od 2011. do 2024. godine, broj stanovnika Grada se smanjio za 4,87%.

Grafikon 3 Prirodno kretanje stanovništva u Gradu Sinju u razdoblju od 2014. do 2024. godine



Izvor: <https://dzs.gov.hr/> (13.01.2026.), obrada autora

Analizom prirodnog kretanja stanovništva Grada Sinja u razdoblju 2014. – 2024. vidljivo je da u većini promatranih godina broj umrlih nadmašuje broj živorođenih, što upućuje na negativan prirodni prirast. Izuzetak čini 2017. godina, u kojoj je zabilježen veći broj rođenih u odnosu na umrle, dok su u pojedinim godinama (npr. 2016. i 2018.) vrijednosti gotovo izjednačene.

Uočljive su oscilacije u broju rođenih, bez jasnog uzlaznog trenda, dok je broj umrlih relativno stabilan, ali dugoročno viši. Takav odnos rezultira kontinuiranim prirodnim padom broja stanovnika, koji dodatno pojačava ukupne depopulacijske procese na području Grada Sinja.

Prema dobno-spolnoj strukturi stanovništva ( Popis stanovništva 2021.) na području Grada Sinja mlade stanovništvo (0–14 godina) čini 15,2% ukupnog stanovništva. Starije stanovništvo (60 godina i više) obuhvaća 6.102 osobe, odnosno 26,0%, dok je najveći udio stanovništva u radno aktivnoj dobi (15–59 godina) s 58,8%. Ovi podaci upućuju na to da u dobnoj strukturi Grada Sinja prevladava zrelo stanovništvo, uz relativno još uvijek značajan udio mlade populacije.

Usporedno prema podacima na razini Splitsko-dalmatinske županije mlade stanovništvo (0–14 godina) čini 14,8% ukupnog stanovništva, dok starije stanovništvo (60+) broji 122.760 osoba, što predstavlja 29,0% županijske populacije. Radno sposobno stanovništvo (15–59 godina) u županiji čini 237.028 osoba, odnosno 56,0% ukupnog broja stanovnika. Usporedba pokazuje da je udio starijeg stanovništva u županiji veći nego u Gradu Sinju, dok Sinj ima nešto povoljniju dobnu strukturu s većim udjelom mladih i radno aktivnih dobni skupina.

U spolnoj strukturi Grada Sinja u mladim i srednjim dobnim skupinama broj muškaraca i žena je relativno uravnotežen, dok u starijim dobnim skupinama, osobito u skupinama 70–89 godina i 90 i više, izraženije prevladavaju žene, što je u skladu s općim demografskim obilježjima duljeg životnog vijeka ženskog stanovništva. Isti obrazac još je izraženiji na razini županije.

Tablica 2 Dobna struktura Grada Sinja i Splitsko-dalmatinske županije prema popisu stanovništva 2021.

| Ukupno                        |     |         | Starost |        |        |        |        |        |        |           |
|-------------------------------|-----|---------|---------|--------|--------|--------|--------|--------|--------|-----------|
|                               |     |         | 0-4     | 5-14   | 15-29  | 30-44  | 45-59  | 60-69  | 70-89  | 90 i više |
| Grad Sinj                     | Sv. | 23.452  | 1.160   | 2.400  | 4.410  | 4.467  | 4.913  | 3.194  | 2.804  | 104       |
|                               | M.  | 11.608  | 591     | 1.214  | 2.250  | 2.319  | 2.514  | 1.609  | 1.088  | 23        |
|                               | Ž.  | 11.844  | 569     | 1.186  | 2.160  | 2.148  | 2.399  | 1.585  | 1.716  | 81        |
| Splitsko-dalmatinska županija | Sv. | 423.407 | 19.863  | 42.756 | 71.420 | 81.036 | 85.572 | 59.740 | 60.257 | 2.763     |
|                               | M.  | 205.299 | 10.230  | 21.913 | 36.312 | 40.594 | 42.142 | 28.263 | 25.081 | 764       |
|                               | Ž.  | 218.108 | 9.633   | 20.843 | 35.108 | 40.442 | 43.430 | 31.477 | 35.176 | 1.999     |

Izvor: <https://dzs.gov.hr/> (14.01.2026.), obrada autora

Ukupno gledano, iako je dobna struktura stanovništva Grada Sinja povoljnija u odnosu na županijski prosjek, vidljiv je jasan proces demografskog starenja, koji se očituje u visokom udjelu stanovništva starijeg od 60 godina.

S obzirom na važnost poticanja demografskog razvoja, Grad Sinj već niz godina u proračunu planira i provodi demografske mjere. Iako se broj stanovnika između popisa 2011. i 2021. godine smanjio za 5,6%, procjene Državnog zavoda za statistiku (DZS) upućuju na to da je od 2021. godine zabilježen kontinuirani rast broja stanovnika.

U okviru demografskih i socijalnih mjera, Grad je u 2024. godini osigurao sredstva za sljedeće aktivnosti:

- **Program školstva** – dodijeljene su stipendije svim redovnim studentima.
- **Potpota mobilnosti učenika i studenata** – osiguran je besplatan prijevoz svim učenicima srednjih škola i studentima u mjesnom i međumjesnom prijevozu na relacijama Sinj – Split i Sinj – Knin.
- **Mjere socijalne skrbi** – temeljem Odluke o socijalnoj skrbi isplaćene su naknade za novorođenu djecu.
- **Potpota obiteljima zbog nedostatnih kapaciteta predškolskog odgoja** – isplaćivana je novčana pomoć roditeljima koji su ostvarili pravo na upis u dječji vrtić, ali dijete nije moglo biti upisano zbog potpunosti kapaciteta.

### 3.2.2 Odgoj i obrazovanje

Sustav odgoja i obrazovanja na području Grada Sinja obuhvaća predškolski odgoj te osnovno, srednjoškolsko i obrazovanje odraslih, a čine ga dva dječja vrtića, četiri osnovne škole s deset područnih odjeljenja, osnovna glazbena škola s dva odjeljenja, četiri srednje škole i dvije ustanove za obrazovanje odraslih.

Dječji vrtić Bili cvitak Sinj javna je ustanova koja na području Grada Sinja provodi odgoj i obrazovanje djece ranog i predškolskog uzrasta, a osnivač vrtića je Grad Sinj. Djelatnost se organizira kroz mrežu od devet objekata: Bili cvitak, Maslačak, Alkarić, Potočnica, Vrapčić, Ljiljan, Nikolino, Vrilo i Ferata, čime se osigurava dostupnost usluga predškolskog odgoja u gradskim i prigradskim naseljima. Vrtić provodi programe ranog i predškolskog odgoja i obrazovanja za djecu od navršene prve godine života do polaska u školu. U pedagoškoj godini 2023./2024. vrtić je pohađalo 914 djece raspoređene u 43 odgojne skupine, i to kroz: 10-satni jaslički program (119 djece u 7 skupina), 10-satni vrtićki program (581 dijete u 24 skupine) te 4-satni popodnevni program (214 djece u 12 skupina). Uz Dječji vrtić Bili cvitak, na području Grada Sinja djeluje i vjerski dječji vrtić Blagovijest, čiji je osnivač Družba sestara milosrdnica sv. Vinka Paulskoga; sjedište ustanove nalazi se u Kaštel Starom, a vrtić djeluje kroz podružnice u Zadru i Sinju.

Prema najnovijim podacima Državnog zavoda za statistiku (DZS), u pedagoškoj godini 2024./2025. programe predškolskog odgoja na području Grada Sinja pohađalo je 939 djece. Riječ je o blagom smanjenju u odnosu na 2023./2024. godinu, kada je bilo uključeno 953 djece, ali i o izraženom porastu u usporedbi s 2022./2023. godinom, kada je programe pohađalo 857 djece.

U skladu s iskazanom potrebom i važnosti predškolskog odgoja, Grad Sinj je u 2024. godini utrošio ukupno 3.556.554,84 EUR za ovo područje. Najveći dio sredstava, 3.242.985,80 EUR, usmjeren je na financiranje redovne djelatnosti DV „Bili cvitak” Sinj. Dodatno je osigurano 140.461,09 EUR za sufinanciranje predškolskog odgoja u vjerskom vrtiću Blagovijest (u obliku donacije), dok je 172.441,28 EUR namijenjeno novčanoj pomoći roditeljima čija su djeca ostvarila pravo na upis, ali nisu mogla biti upisana zbog potpunosti kapaciteta. Za 2025. godinu u proračunu je predviđeno 3.944.000,00 EUR, a u projekcijama za 2026. godinu planirano je daljnje povećanje na 4.014.000,00 EUR.

Tablica 3 Sredstva predviđena za školski odgoj u proračunu Grada Sinja od 2021. do 2024. godine

|                   | 2021.          | 2022.          | 2023.          | 2024.          |
|-------------------|----------------|----------------|----------------|----------------|
| Predškolski odgoj | 1.904.570,04 € | 3.197.460,27 € | 3.123.301,06 € | 3.556.554,84 € |

Izvor: <https://www.sinj.hr/> (14.01.2026.), obrada autora

Na području Grada Sinja djeluju četiri osnovne škole (OŠ Fra Pavla Vučkovića, OŠ Ivana Lovrića, OŠ Marka Marulića i OŠ Ivana Mažuranića) s ukupno deset područnih škola. U sastavu OŠ Fra Pavla Vučkovića rade PŠ Brnaze i PŠ Turjaci, u sastavu OŠ Ivana Lovrića PŠ Glavice i PŠ Radošić, u sastavu OŠ Marka Marulića PŠ Čitluk, PŠ Karakašica i PŠ Lučane, dok OŠ Ivana Mažuranića (Han/Obrovac Sinjski) obuhvaća PŠ Bajagić, PŠ Gala i PŠ Gljev. Prema podacima Državnog zavoda za statistiku, u školskoj godini 2024./2025. u osnovnim školama na području Grada Sinja bilo je upisano 2.163 učenika, što upućuje na smanjenje u odnosu na prethodne godine.

Tablica 4 Kretanje broja učenika u osnovnim školama na području Grada Sinja u razdoblju od 2021. do 2025.

|              | 2021./2022. | 2022./2023. | 2023./2024. | 2024./2025. |
|--------------|-------------|-------------|-------------|-------------|
| Broj učenika | 2.236       | 2.293       | 2.187       | 2.163       |

Izvor: <https://dzs.gov.hr/> (13.01.2026.), obrada autora

U Gradu djeluju i četiri srednje škole: Franjevačka klasična gimnazija u Sinju s pravom javnosti, Gimnazija Dinka Šimunovića, Srednja strukovna škola bana Josipa Jelačića te Tehnička i industrijska škola Ruđera Boškovića. Prema podacima DZS-a, ukupni broj učenika u srednjim školama u promatranom razdoblju zadržava se na stabilnoj razini, uz blage oscilacije.

Tablica 5 Kretanje broja učenika u srednjim školama na području Grada Sinja u razdoblju od 2021. do 2025. godine

|              | 2021./2022. | 2022./2023. | 2023./2024. | 2024./2025. |
|--------------|-------------|-------------|-------------|-------------|
| Broj učenika | 1.563       | 1.588       | 1.579       | 1.585       |

Izvor: <https://dzs.gov.hr/> (13.01.2026.), obrada autora

Na području Grada Sinja djeluju dvije ustanove koje provode obrazovanje odraslih – Pučko otvoreno učilište Sinj i Centar za obrazovanje odraslih Semafor. U okviru njihovog rada dostupna je široka paleta programa, uključujući i one koji se upisuju u radnu knjižicu.

Prema analizi i prognozama tržišta Područne službe Hrvatskog zavoda za zapošljavanje, uz koordinaciju Središnjeg ureda i Udruženja obrtnika Sinj Deficitarna zanimanja na području Grada Sinja (2024.): automehaničar, elektroinstalater, elektromehaničar, instalater grijanja i klimatizacije, kozmetičar, stolar, vodoinstalater, fasader, dimnjačar, medicinska sestra/tehničar, logoped.

Prema proračunu Grada, za školstvo je u 2024. godini izdvojeno 900.013,45 €, što potvrđuje trend postupnog povećanja ulaganja u ovaj sektor iz godine u godinu. Dodatno povećanje planirano je i proračunom za 2025. godinu, kao i projekcijama za 2026. godinu, što upućuje na kontinuiranu proračunsku podršku razvoju školstva. Osim ulaganja u redovno funkcioniranje sustava, proračunom su osigurane i mjere izravne podrške učenicima i njihovim obiteljima, poput naknada za prijevoz te sufinanciranja knjiga i udžbenika, čime se dodatno rasterećuje kućni budžet roditelja i skrbnika. Grad također provodi politiku potpore kroz stipendiranje nadarenih i socijalno osjetljivih skupina učenika i studenata. U okviru Programa školstva u 2024. godini dodijeljene su stipendije svim redovnim studentima u iznosu od 120,00 € mjesečno tijekom deset mjeseci. Ukupno je stipendiju ostvarilo 274 studenata, za što je izdvojeno 324.000,00 €. Istodobno su dodijeljene i 103 učeničke stipendije u iznosu od 40,00 € mjesečno tijekom deset mjeseci, ukupne vrijednosti 41.200,00 €.

Tablica 6 Sredstva predviđena za školstvo u proračunu Grada Sinja u razdoblju od 2021. do 2024. godine

|          | 2021.      | 2022.      | 2023.      | 2024.        |
|----------|------------|------------|------------|--------------|
| Školstvo | 730.548,20 | 828.504,54 | 876.542,00 | 900.013,45 € |

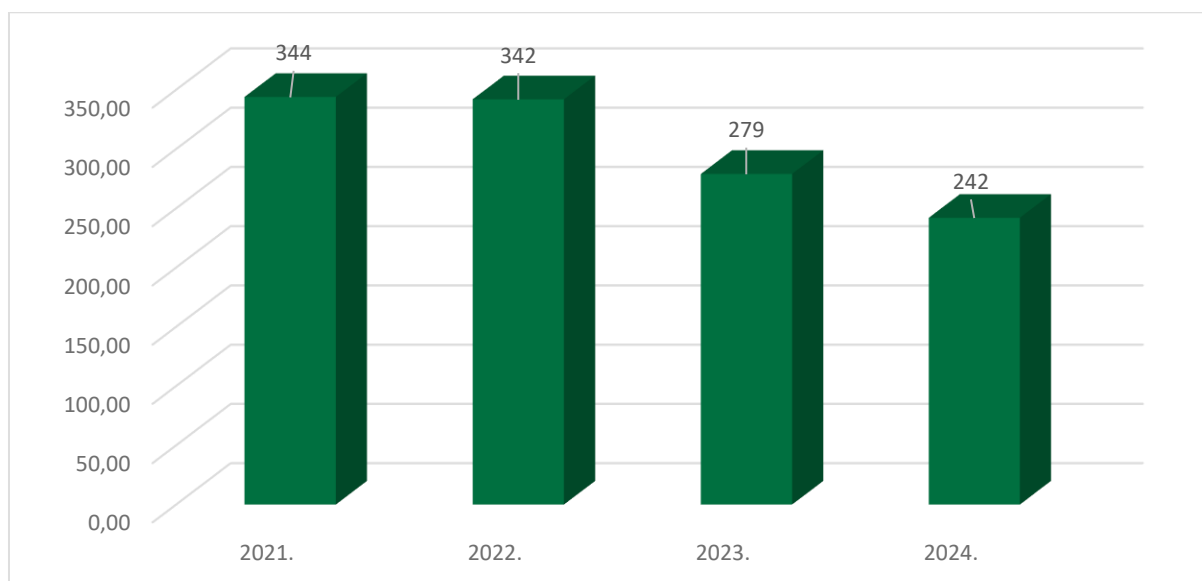
Izvor: <https://www.sinj.hr/> (14.01.2026.), obrada autora

### 3.2.3 Zdravstvena zaštita i socijalna skrb

Na području Grada Sinja zdravstvena zaštita organizirana je kroz Dom zdravlja Sinj, koji djeluje u okviru sustava Doma zdravlja Splitsko-dalmatinske županije. Stanovništvu su dostupne usluge primarne zdravstvene zaštite, uključujući obiteljsku i dentalnu medicinu, pedijatriju i ginekologiju, kao i patronažnu službu, laboratorijsku dijagnostiku te medicinu rada. Osim primarne razine, na raspolaganju su i pojedini oblici sekundarne i bolničke skrbi, među kojima su hemodijaliza, radiologija, laboratorijske usluge, oftalmološki pregledi te fizikalna terapija. Na području Grada djeluje ukupno 13 stomatoloških ordinacija i 15 ordinacija opće/obiteljske medicine. Zdravstveni sustav dodatno nadopunjuju hitna medicinska služba te privatna poliklinika koja pacijentima pruža specijalističke usluge iz kirurgije, kardiologije, pulmologije, urologije, ortopedije i traumatologije, uz ultrazvučnu dijagnostiku i usluge estetske medicine.

Na području Grada djeluje Centar za socijalnu skrb – ispostava Sinj, nadležan za gradove Sinj, Trilj i Vrljku te općine Hrvace, Otok i Dicmo. U razdoblju 2021.–2024. evidentirano je od 200–350 korisnika zajamčene minimalne naknade. U 2024. godini ispostava Sinj isplatila je 3.342 inkluzivna dodatka, što čini 14,86% ukupno isplaćenih inkluzivnih dodataka na razini Splitsko-dalmatinske županije. Time se Sinj, nakon Splita, ističe kao drugo područje u županiji prema broju isplaćenih inkluzivnih dodataka.

Grafikon 4 Broj korisnika minimalne zajamčene naknade Centra za socijalnu skrb-Ispostava Sinj u razdoblju od 2021. do 2024. godine



Izvor: <https://dzs.gov.hr/> (13.01.2026.), obrada autora

U gradu Sinju djeluju registrirani pružatelji socijalne pomoći: Provincija Navještenja Gospodina – Split kroz Samostan svetog Vinka u Sinju, Udruga osoba s invaliditetom Sinj te Gradsko društvo Crvenog križa Sinj. U suradnji s Gradom Sinjem, nadležnim socijalnim službama, drugim udrugama i volonterima provode različite aktivnosti socijalnog i humanitarnog karaktera, s ciljem pružanja potpore socijalno ugroženim osobama i kućanstvima te osobama u potrebi.

Tablica 7 Broj korisnika i prava u socijalnoj skrbi u Splitsko-dalmatinskoj županiji u 2024. godini

|   | 2024. |
|---|-------|
| ZAJAMČENA MINIMALNA NAKNADA:                  |       |
| 1. Ukupno naknada (samaca i kućanstava)       | 178   |
| 2. Ukupno obuhvaćenih osoba (korisnika)       | 242   |
| INKLUZIVNI DODATAK                            | 3.342 |
| STATUS RODITELJA NJEGOVATELJA                 | 93    |
| STATUS NJEGOVATELJA                           | 28    |
| POMOĆ U KUĆI (ukupno korisnika tijekom 2024.) | 8     |
| BORAVAK (ukupno korisnika tijekom 2024.)      | 38    |
| SMJEŠTAJ                                      | 110   |
| ORGANIZIRANO STANOVANJE                       | 5     |
| SMJEŠTAJ U UDOMITELJSKU OBITELJ               | 9     |

Izvor: <https://dzs.gov.hr/> (13.01.2026.), obrada autora

U 2024. godini Grad Sinj je kroz Program – Socijalna skrb za područje socijalne zaštite ukupno utrošio 1.784.929,58 EUR, čime je ostvarena gotovo puna realizacija planiranih sredstava. Najveći dio proračuna usmjeren je na izravne novčane i materijalne pomoći građanima i kućanstvima, što upućuje na kontinuiranu uključenost Grada u ublažavanje socijalnih rizika i pružanje potpore socijalno ugroženim skupinama.

Najznačajnija stavka odnosi se na pomoć socijalno ugroženim obiteljima, u okviru koje su u 2024. godini isplaćene jednokratne pomoći i druge naknade u ukupnom iznosu od 868.504,77 EUR, uz stupanj realizacije od 99,94 %. Od toga se 805.224,40 EUR odnosi na novčane naknade, dok je 63.280,37 EUR utrošeno na naknade u naravi, što pokazuje kombinirani pristup pružanju pomoći, ovisno o potrebama korisnika. Za naknade za novorođeno dijete u 2024. godini realizirano je 621.142,52 EUR, također uz vrlo visoku razinu izvršenja (99,86 %), čime Grad potvrđuje kontinuiranu potporu obiteljima s djecom i demografskim mjerama na lokalnoj razini. U okviru mjera usmjerenih na obrazovanje, Grad je za sufinanciranje nabave knjiga za učenike srednjih škola utrošio 15.680,00 EUR, što predstavlja 98,00 % planiranih sredstava, a mjera je bila namijenjena učenicima iz obitelji slabijeg imovinskog stanja. Sredstva za sufinanciranje rada Gradskog društva Crvenog križa Sinj iznosila su 46.250,00 EUR, uz realizaciju od 98,40 %, čime se osigurala provedba humanitarnih i socijalnih aktivnosti usmjerenih prema najugroženijim skupinama stanovništva. Za potpore udrugama proizašlim iz Domovinskog rata i udrugama socijalne skrbi u 2024. godini isplaćeno je 54.812,22 EUR, što čini 96,16 % planiranih sredstava, a sredstva su dodijeljena u obliku tekućih donacija. Dodatno, u okviru Programa zapošljavanja žena „Zaželi dobro“ – IV. faza, realizirano je 159.617,89 EUR, odnosno 92,80 % planiranog iznosa, čime je nastavljen doprinos zapošljavanju te pružanju skrbi starijim i nemoćnim osobama na području Grada. Ukupno gledano, struktura i visoka razina realizacije proračuna za socijalnu skrb u 2024. godini upućuju na stabilno i plansko financiranje socijalnih mjera, s naglaskom na izravne pomoći građanima, demografske mjere, potporu civilnom sektoru te programe zapošljavanja i socijalne uključenosti.

### 3.2.4 Kultura

| PRIRODNA BAŠTINA     |   |
|----------------------|---|
| Resursi i atrakcije  | Opis i korištenje <sup>1</sup>  |
| <b>Klima</b>         | Klima u Sinju je topla i umjerena, s izraženim oborinama tijekom cijele godine – i najsuši mjesec i dalje bilježi značajnu količinu kiše. Prema Köppen-Geigerovoj klasifikaciji pripada tipu Cfa. Prosječna godišnja temperatura iznosi 11,6 °C, a ukupna godišnja količina oborina oko 1.513 mm. Najtopliji mjesec je kolovoz s prosječnom temperaturom od 22,2 °C, dok je najhladniji siječanj s prosjekom od 1,7 °C. Oborine su najniže u srpnju (oko 55 mm), a najviše u studenome (oko 222 mm). Razlika između najsušnijeg i najkišovitijeg mjeseca iznosi 167 mm, a godišnja amplituda prosječnih temperatura oko 20,4 °C. Najviša relativna vlažnost zraka bilježi se u studenome (oko 79,8 %), a najniža u kolovozu (oko 58,5 %). Najviše kišnih dana prosječno je u travnju (oko 13,8 dana), a najmanje u kolovozu (oko 7,6 dana). |
| <b>Krajolik</b>      | Sinj se nalazi u Dalmatinskoj zagori, na približno 320 m nadmorske visine, oko 30 km od Jadranskog mora. Smješten je uz Sinjsko polje, izraženu kršku ravnicu poljoprivrednog značaja, te je okružen planinskim masivima Kamešnice, Svilaje i Dinare. Kroz područje protječe rijeka Cetina, koja je ključan prirodni element krajolika i važan vodni resurs.  |
| <b>Sinjsko polje</b> | Sinjsko polje je krško polje u Dalmatinskoj zagori površine oko 64 km <sup>2</sup> , među najvećima u tom području. Smješteno je između planinskih masiva Dinare i Kamešnice na sjeveru i sjeveroistoku te Svilaje na zapadu, na nadmorskoj visini od približno 295–301 m. Polje je izduženo u smjeru sjever–jug (oko 12 km duljine i do 7 km širine), a kroz njega protječe rijeka Cetina uz više izvora i vrela. Zbog izraženog vodnog režima i povremenih plavljenja u prošlosti, polje je tijekom 1950-ih i 1960-ih prošlo melioracijske zahvate (drenažni kanali i drugi   |

<sup>1</sup> <https://www.visitsinj.hr/hr/> (1), <https://hr.climate-data.org/> (2), <https://bioportal.hr/gis/> (3)

| PRIRODNA BAŠTINA     |   |
|----------------------|---|
| Resursi i atrakcije  | Opis i korištenje <sup>1</sup>  |
|                      | hidrotehnički radovi) koji su omogućili stabilniji razvoj poljoprivrede. Mikroklimatski uvjeti imaju mediteransko-planinska obilježja (hladni zimski prodori, temperaturne inverzije, ljetne suše i povremene obilne oborine), što pogoduje uzgoju žitarica i vinove loze, dok su mediteranske kulture manje zastupljene. Polje je istodobno važan prostor naseljavanja i prometnog povezivanja, pri čemu su naselja pretežito raspoređena uz glavne prometnice.  |
| <b>Rijeka Cetina</b> | Rijeka Cetina je najveća rijeka srednje Dalmacije i jedan od ključnih prirodnih resursa šireg područja Sinja. Izvire na približno 385 m nadmorske visine na sjeverozapadnim obroncima Dinare, u blizini naselja Cetina, oko 7 km sjeverno od Vrlike. Izvorišni sustav čini više izvora (navodi se osam), pri čemu se kao najveći ističe Glavaševo jezero (procijenjene dubine oko 130 m). U neposrednoj blizini izvora nalazi se Gospodska pećina, poznata kao arheološki lokalitet s tragovima korištenja kroz različita povijesna razdoblja. Cetina ima višestruku funkciju za lokalno područje: doprinosi opskrbi vodom, podupire poljoprivredu u krškim poljima, koristi se za hidroenergetske potrebe, a riječna dolina i okolni krški prostor povezani su s vrijednom arheološkom baštinom, čiji se dio nalaza čuva i prezentira u Muzeju Cetinske krajine u Sinju. |
| <b>Ostalo</b>        | Na području Grada Sinja evidentirana su zaštićena područja prirode, upisana u Službeni registar zaštićenih dijelova prirode Republike Hrvatske (Bioportal): <ul style="list-style-type: none"> <li>• <b>Značajni krajobraz Sutina</b> – zaštićen kao krajobrazna cjelina zbog očuvanih prirodnih i krajobraznih vrijednosti šireg prostora Sutine.</li> <li>• <b>Park prirode Dinara</b> – zaštićeno područje proglašeno 2021. godine, koje obuhvaća planinski masiv Dinare i predstavlja najveće zaštićeno područje u Republici Hrvatskoj.</li> </ul>  |

| KULTURNA BAŠTINA I PRODUKCIJA |   |
|-------------------------------|---|
| Resursi i atrakcije           | Opis i korištenje <sup>2</sup>  |
| <b>Arheologija</b>            | <ul style="list-style-type: none"> <li>• Arheološko nalazište Banova draga (Z-5025) - Tijekom proširenja mjesnog groblja u Bajagiću, na položaju Banova draga u blizini župne crkve sv. Nikole Putnika, slučajno su otkriveni ranosrednjovjekovni grobovi. Lokalitet nije arheološki istražen. U grobovima su pronađeni prilozni (keramičke posude, strelice, ostruge, noževi, koplja, srpovi), što upućuje na pokapanje s elementima poganskog obreda.</li> <li>• Arheološko nalazište Čitluk, antički grad Aequum (Z-4690) - Colonia Aequum je rimska veteranska kolonija podignuta sredinom 1. stoljeća na području današnjeg sela Čitluk kod Sinja, u dolini Cetine. Povezuje se s događajima nakon pobune namjesnika Dalmacije Skribonijana (42. g.), kada su veterani VII. legije dobili posjede uz potporu cara Klaudija. Na lokalitetu su otkriveni ostaci foruma s kapitolijem, termi, dijelovi kulturnih građevina te fortifikacije gradskih vrata (istočna i južna). Među značajnijim nalazima ističu se ulomci monumentalne skulpture Herakla i kip Dijane Lucifere.</li> </ul> |

<sup>2</sup> Registar kulturnih dobara RH (1), <https://www.visitsinj.hr/hr/> (2)

| KULTURNA BAŠTINA I PRODUKCIJA                |  |
|--|--|
| Resursi i atrakcije                          | Opis i korištenje <sup>2</sup>   |
|  | <ul style="list-style-type: none"> <li>Arheološko nalazište špilja Kravarica u zaseoku Priorice (Z-4691) - Špilja Kravarica arheološki je lokalitet u zaseoku Priorice, sjeverno od Čačijinog doca i Bajagića (Dalmatinska zagora). Lokalitet nije sustavno istražen, a evidentirani su nalazi iz prapovijesnog i srednjovjekovnog razdoblja. U špilji su slučajno pronađeni keramički ulomci iz ranog i srednjeg brončanog doba te metalni nalazi koji se datiraju u srednji vijek. Špilja ima dva ulaza: sjeveroistočni („Pećina Kravarica“) i jugoistočni („Pećica“).</li> <li>Arheološko nalazište Srednjovjekovno groblje uz potok Malin (Z-5072) - Na oranicama u selu Bajagić kod Sinja, sjeveroistočno od Čugurine glavice, uz potok Malin (lijevi pritok Cetine), nalazi se arheološki lokalitet srednjovjekovnog groblja. Zabilježeni su ostaci pokrovnih i obložnih kamenih ploča grobova, koji su danas vjerojatno zatrpani. Lokalitet nije arheološki istražen, a prema položaju i usporedbi s ranosrednjovjekovnim grobljem kod župne crkve sv. Nikole pretpostavlja se datacija u starohrvatsko razdoblje (9.–12. stoljeće).</li> </ul>   |
| <b>Kulturno-povijesna cjelina</b>            | <ul style="list-style-type: none"> <li>Kulturno - povijesna urbanistička cjelina Sinja (Z-5117) - Sinj se nalazi na rubu Sinjskog polja, podno tvrđave, na raskrižju putova iz Primorja prema unutrašnjosti. Naselje postoji u ilirskom i antičkom razdoblju, a u srednjem vijeku je sjedište župana. Turci osvajaju tvrđavu 1536., a mletačko oslobođenje slijedi 1686. U 17. i 18. stoljeću grade se samostan, utvrda Kamičak, kvartiri, Alkarsko trkalište, gradski trg i ulice prema Splitu, Livnu i Vrlici. U 19. stoljeću nastaju neostilske građevine, a Sinj postaje jedan od najzelenijih gradova u unutrašnjosti Dalmacije.</li> </ul>   |
| <b>Nepokretna pojedinačna kulturna dobra</b> | <ul style="list-style-type: none"> <li>Crkva Gospe Sinjske s franjevačkim samostanom (Z-5027) - Franjevci su 1699. započeli gradnju crkve i samostana. Crkva je zapaljena 1715., a u današnjem obliku obnovljena u 18. stoljeću kao jednobrodna barokna građevina s oltarom Gospe Sinjske iz druge polovice 18. stoljeća. Zvonik je dograđen krajem 19. stoljeća u neorenesansnom stilu. Samostan čine krila iz početka 18. stoljeća (zapadno i sjeverno), dok je južno krilo dograđeno krajem 20. stoljeća. U samostanu se nalaze zbirke (paleontološka, arheološka, numizmatička, etnografska i umjetnička), stara biblioteka te arhiv iz doba Turaka značajan za povijest Sinjske krajine.</li> <li>Kompleks režije duhana (Z-5704) - Kompleks režije duhana u Sinju čine upravna zgrada, dva skladišta i dvorište, a građen je postupno u razdoblju 1891.–1897. Upravna zgrada je neorenesansna, pravokutnog tlocrta, s pročeljima od pravilnih klesanaca i reljefne žbuke te višeslivnim krovom pokrivenim utorenim crijepom. Skladišta su izduženog pravokutnog tlocrta (P+2+potkrovlje), građena od pravilnih klesanaca, s dvoslivnim krovom i simetričnim pročeljima. Parcela je prema prometnici ograđena kamenim zidom i željeznom ogradom s vratima.</li> <li>Kuća Šuić s gospodarskim objektom (Z-7018) - Stambena kuća Šuić u Ulici Domovinskog rata u Sinju katnica je s visokim prizemljem s početka 20. stoljeća, izduženog pravokutnog tlocrta. Ima dvoslivni krov sa pokrovom od salonita, žbukano ulično pročelje i kameno stražnje, a glavni ulaz u sredini uličnog pročelja ima secesijska vrata. Uz kuću se nalazi prizemni gospodarski objekt od kamena, a parcela je prema ulici ograđena kamenim zidom s ogradom i vratima od kovanog željeza.</li> </ul> |

## KULTURNA BAŠTINA I PRODUKCIJA

| Resursi i atrakcije | Opis i korištenje <sup>2</sup>  |
|---------------------|---|
|                     | <ul style="list-style-type: none"> <li>• Kuća Tripalo (Z-4795) - Kuća Tripalo je katnica sagrađena 1920. godine sa zakašnjelim secesijskim obilježjima. Ima višestrešni krov s prepuštenim profiliranim rogovima te ožbukana pročelja s ugaonim pilastrima i žbukom u podnožju koja imitira kamene klesance. Na istočnoj strani su kamene stube natkrivene trijemom, a balkonske ograde od profiliranih stupića i ostakljena veranda daju kući ladanjski karakter. Smještena je u južnom dijelu Sinja i okružena prostranim perivojem.</li> <li>• Kuća Tripalo (Z-5011)- Stambena dvokatnica izgrađena je južno od župne crkve, a <b>1883. godine</b> gradio ju je brački majstor <b>Nikola Štambuk</b> od kamenih klesanaca. Sjeverno pročelje bogato je dekorirano klesarskim ukrasima (profilirani vijenci, neostilski balkon, završni vijenac i atika s heraldičkim poljima). Kuća je sačuvala izvornu dispoziciju prostora te dio izvornog inventara na prvom katu, a ima i prostran svodeni podrum. S južne strane nalazi se vrt uređen u zakašnjeloj baroknoj shemi i staklenik.</li> <li>• Mlinica "Stara mostina" (Z-4798) - Mlinica Stara mostina sagrađena je u prvoj polovici 19. stoljeća na lijevoj obali Cetine. Riječ je o mlinici s okomitim podljevničkim mlinskim kolima, pravokutnog tlocrta, građenoj od klesanog kamena slaganog u pravilnim redovima. Ima dvostrešnu drvenu krovnu konstrukciju pokrivenu kamenim pločama te je podignuta na osam zasvođenih otvora. Imala je šest mlinskih kola (nijedno nije sačuvano), a u unutrašnjosti su sačuvani koš, kamena mlinska kola i otvoreno ognjište (komin). Zbog više vlasnika pojedini su dijelovi nosili nazive po vlasnicima; posljednji sa sačuvanim unutarnjim postrojenjem bio je Vidov mlin.</li> <li>• Mlinica Nova mostina (Z-4943) - Mlinica Nova mostina nalazi se na desnoj obali Cetine i mlinica je s okomitim podljevničkim mlinskim kolima smještenima pod svodovima zgrade. Građena je od priklesanog kamena ujednačene veličine, s dvostrešnim krovom pokrivenim kamenim pločama, te je podignuta na pet zasvođenih otvora nad tokom vode. Duž uzvodnog zida izvedeni su uski pravokutni otvori u kojima je sačuvan koloturnik lancem povezan s portelama (pokretne metalne pregrade). Pod svodovima je bilo postavljeno pet mlinskih kola, koja nisu sačuvana.</li> <li>• Mlinica Runjina (RST-0539-1971.) – Runjina mlinica sagrađena je tijekom 1920-ih godina na desnoj obali Cetine. Imala je pet mlinova s okomitim podljevničkim mlinskim kolima smještenima pod svodovima. Građena je od betona, s dvoslivnim krovom pokrivenim utorenim crijepom, a način rada i mlinsko postrojenje bili su tradicijski. Danas je u ruševnom stanju (urušen krov i međukatna konstrukcija), a mlinsko postrojenje nije sačuvano. U lokalnoj tradiciji sačuvani su nazivi pet mlinova: „Orao“, „Soko“, „Vitez“, „Veseli“ i „Vrebac“.</li> <li>• Most na rijeci Gorušćici (Z-5030) – Maleni most od grubo klesanog kamena na periferiji Sinja premošćuje Gorušćicu (pritok Cetine). Ima jedan polukružni otvor i zidanu ogradu s kamenim poklopnicama. Na nizvodnoj strani iznad luka nalazi se ploča s godinom 1784. i natpisom da ga je dao sagraditi mletački providur Paolo Emilio Canali radi unapređenja trgovine.</li> <li>• Prva franjevačka gimnazija (Z-5571) - Prva franjevačka klasična gimnazija u Sinju nalazi se na glavnom gradskom trgu, sjeverno uz Crkvu Čudotvorne Gospe Sinjske. Čine je tri kamene kuće u nizu izduženog tlocrta i simetričnog pročelja; srednja je blago istaknuta i visine P+3, a</li> </ul> |

| KULTURNA BAŠTINA I PRODUKCIJA |  |
|-------------------------------|--|
| Resursi i atrakcije           | Opis i korištenje <sup>2</sup>   |
|                               | <p>bočne su P+2. Građene su od pravilnih klesanaca, s dvoslivnim krovovima pokrivenim utorenim crijepom te kamenim pragovima na otvorima i drvenim griljama na prozorima.</p> <ul style="list-style-type: none"> <li>• Sklop Kwartira (konjičke vojarne) (Z-5518) - Sklop Kwartira (konjičke vojarne) nalazi se u središtu Sinja, između tvrđavice Kamičak i tvrđave Grad. Izgrađen je 1760. u doba mletačke uprave kao vojarna za smještaj konjice, a značajne preinake imao je u 19. i 20. stoljeću. Danas je obnovljen i prenamijenjen u Alkarske dvore te predstavlja jedinstven i najočuvaniji primjer javne vojne arhitekture iz mletačkog razdoblja u Sinju i Cetinskom kraju.</li> <li>• Sklop željezničke postaje (Z-5871) - Nekadašnja željeznička postaja u istočnom dijelu Sinja izgrađena je 1903. kao prateći objekt uskotračne pruge Split–Sinj. Čini je sklop od tri zgrade (glavna dvokatnica te prizemna čekaonica i pomoćne građevine), građene kamenom „muljika“ u pravilnim redovima, s dvoslivnim krovovima dubokih streha. Otvori imaju ravne nadvoje i kamene klupčice, a glavni ulazi su na sjeverozapadnom pročelju. Sjeveroistočno su bunar i manje prizemno skladište.</li> <li>• Spomenik palim borcima (RST-0841-1975) - Spomenik palim borcima u gradskom parku u Sinju jedan je od najmonumentalnijih u Dalmaciji. Na dva kamena podesta postavljene su brončane skulpture (žena s ranjenim borcem i borac sa stijegom), rad akademskog kipara Ivana Mirkovića. Skulpture su oštećene u granatiranju tijekom Domovinskog rata i nisu obnovljene.</li> <li>• Spomenik palim borcima (Ruduša) (RST-0868-1976.)- Spomenik palim borcima u Ruduši je trokraka armirano-betonska konstrukcija sa spomen-pločom i popisom poginulih. Nakon oštećenja i devastacije, 2009. sanirana je konstrukcija te obnovljeni kameni blokovi s popisom stradalih i natpisom (cit. stihovi Jure Franičevića), uz postavljanje novog usklađenog kamenog bloka.</li> <li>• Tvrđava Grad i groblje (Z-5038) - Tvrđava na kamenoj uzvisini na položaju ilirske gradine Ozinij, korištena od antike do srednjeg vijeka (sjedište župana i grad Nelipčića). Pod Osmanlijama je od 1513. do 1686., nakon čega je Mlečani utvrđuju i proširuju (Kortat). Napuštena je 1808., a 1887. u središtu je sagrađena zavjetna Gospina crkva; u podnožju je 19. st. formirano groblje uz crkvicu sv. Franje.</li> <li>• Tvrđava Kamičak (Z-4797) - Tvrđava na prirodnoj uzvisini u središtu grada sagrađena je 1712. kao mletačka utvrda zvjezdolikog bastionskog oblika (graditelji Ignacije Macanović i Jakov Cincidela). U 19. st. preoblikovana je zgrada kvartira (danas Muzej Cetinske krajine) te je podignuta kula gradskog sata od „muljike“ sa zvonom na terasi ograđenoj balustrima.</li> <li>• Vojarna Rainer (Z-6987) - Nekadašnja vojarna Rainer u Ulici Domovinskog rata u Sinju izgrađena je 1901. i predstavlja monumentalan primjer vojne arhitekture druge austrijske uprave. Riječ je o žbukanoj kamenoj dvokatnici izduženog simetričnog tlocrta s istaknutim krilima, višeslivnim krovom i naglašenim ulaznim portalom. Objekt ima predvrt s visokim zelenilom te kamenu ogradu s kovanom željeznom ogradom i vratima prema južnoj prometnici.</li> </ul> |

| KULTURNA BAŠTINA I PRODUKCIJA       |  |
|-------------------------------------|--|
| Resursi i atrakcije                 | Opis i korištenje <sup>2</sup>   |
|                                     | <ul style="list-style-type: none"> <li>Zgrada (Litrin obor) (Z-4796) - Stambena kuća „Litrin obor“ građena je od muljike i prema načinu gradnje pripada 18. stoljeću te je među najstarijim stambenim kućama Sinja. Izvorno dvokatnica, naknadno je nadograđena za još jedan kat, a na uglu su vidljive zazidane lunete i profilirani vijenac s odvodima. Na sjevernom pročelju 2007. ugrađen je reljef u čast Pavi, Boži i Grguru Milanoviću (rat protiv Turaka, 1687.).</li> <li>Zgrada iz koje su odvođeni dalmatinski revolucionari (RST-0769-1974.) - Velika kamena trokatnica u središtu Sinja, pročeljem okrenuta prema trgu nasuprot crkvi Velike Gospe. Uz glavni ulaz u prizemlju nekad je stajala spomen-ploča posvećena 24 prvoborca Splitskog partizanskog odreda strijeljanih u Ruduši, no danas nije sačuvana.</li> <li>Zgrada na Štaliji (Z-5599) - Zgrada na predjelu Štalija u Sinju izgrađena je na mjestu nekadašnje bazane/lazareta. Kamena je građevina izduženog pravokutnog tlocrta s dvorištem, visine P+1, građena od pravilnih klesanaca (dijelom muljika) s četveroslivnim krovom. Ambijentalna vrijednost dodatno je pojačana poviješću lokacije i simboličnim vezama s tradicijom sinjske konjice i Alke.</li> </ul>   |
| <b>Nematerijalna kulturna dobra</b> | <ul style="list-style-type: none"> <li>Godišnji pokladni ophod mačkara podkamešničkih sela (Z-4848) - Godišnji pokladni ophodi mačkara u podkamešničkim selima na području Sinja i Trilja te općine Otok imaju dugu tradiciju i ključni su čuvari lokalnih pokladnih običaja. U selima Gljev, Han, Bajagić i Gala ophodi se ističu kao izvoran prikaz drevnih običaja, uz mačkarska zvona i prateće rituale. U općini Otok gotovo svaki zaselak ima svoju mačkarsku grupu, a u općini Trilj ophodi se održavaju u selima Grab, Jabuka, Košute i Vedrine.</li> <li>Priprema tradicijskog jela sinjski arambaši (Z-3355) - Sinjski arambaši su tradicijsko jelo Cetinske krajine. Temelje se na tehnicu zamatanja nadjeva i kuhanja u soku, a punjenje kiselog kupusa u tradiciji je prisutno od srednjeg vijeka te je do naših krajeva stiglo preko istočnih utjecaja. Naziv arambaši povezuje se s vremenom turskih osvajanja i pojmom harambaše kao simbolom otpora lokalnog stanovništva.</li> <li>Viteška igra Sinjska alka (Z-3238) - Sinjska alka je viteško konjičko natjecanje koje se jednom godišnje održava u Sinju u spomen na pobjedu nad Osmanlijama 1715. godine. U gotovo neprekinutom kontinuitetu održava se do danas; alkari u punom galopu kopljem gađaju željezni prsten (alku) iznad trkališta. Pravila su kodificirana Statutom iz 1833., a Alka je jedno od najvažnijih društvenih i kulturnih događanja Sinja i Cetinske krajine.</li> </ul> |
| <b>Kulturne i umjetničke zbirke</b> | <ul style="list-style-type: none"> <li>Arheološka zbirka Franjevačkog samostana u Sinju - Arheološka zbirka u sinjskom samostanu uglavnom se temelji na slučajnim nalazima prikupljenima marljivošću fratara i naklonošću lokalnog stanovništva, ponajviše iz okolice Sinja. Najpoznatiji dio zbirke čine spomenici s arheološkog nalazišta Aequum (Colonia Claudia Aequum) kod Čitluka, nedaleko Sinja.</li> </ul>  |
| <b>Ustanove u kulturi</b>           | <ul style="list-style-type: none"> <li>Muzej Sinjske alke - Alkarski dvori s Muzejom Sinjske alke smješteni su u mletačkom Kvarturu (bivšoj vojarni za smještaj konjice), jednom od rijetko očuvanih u Dalmaciji. Muzej je svečano otvoren 8. kolovoza 2015. i Alki je osigurao reprezentativan muzejski okvir otvoren tijekom cijele godine. Stalni postav obuhvaća alkarske odore, opremu i oružje te statute i</li> </ul>   |

| KULTURNA BAŠTINA I PRODUKCIJA    |  |
|----------------------------------|--|
| Resursi i atrakcije              | Opis i korištenje <sup>2</sup>   |
|                                  | <p>pravilnike u digitalnoj formi, uz prikaz alkarske povorke u prirodnoj veličini i multimedijalnu rekonstrukciju bitke pod Sinjem 1715. godine.</p> <ul style="list-style-type: none"> <li>• Muzej Cetinske krajine - Muzej, utemeljen 1956., središnje je mjesto istraživanja i prezentiranja kulturno-povijesne baštine Cetinske krajine. Obuhvaća arheološku, numizmatičku, kulturno-povijesnu, etnografsku i prirodoslovnu zbirku te zbirke oružja, fotografija i pribora, dokumenata, razglednica, plakata i umjetnina (osobito autora iz Cetinske krajine).</li> <li>• Matica Hrvatska - Ogranak Matice hrvatske u Sinju važan je nositelj promicanja i njegovanja hrvatske kulture, povijesti i jezika na području Sinja i Cetinske krajine. Među najaktivnijim je ograncima te već više od dvadeset godina dvaput godišnje izdaje glasilo Cetinska vrila, posvećeno temama iz kulture, povijesti i društvenog života ovog područja.</li> <li>• Kulturno umjetničko središte Sinj (KUS)- ustanova Grada Sinja koja djeluje u području izložbene, muzejske, izdavačke i prikazivačke djelatnosti te producira kulturne programe u suradnji s udrugama i ustanovama lokalne zajednice. Jedina je takva ustanova u Cetinskoj krajini, programski namijenjena svim uzrastima, s ciljem obogaćivanja kulturnog života Sinja i šireg područja te povećanja uključenosti različitih skupina publike.</li> <li>• Galerija Stipe Sikirice - smještena je u Alkarskim dvorima i nosi ime akademskog kipara Stipe Sikirice, koji je gradu Sinju donirao svoj cjelokupni opus. Galerija je usmjerena na stručnu brigu, prezentaciju i valorizaciju fundusa te djelovanje prema lokalnoj zajednici, kroz suradnje i projekte koji obrađuju teme važne za Sinj i Cetinsku krajinu.</li> <li>• Galerija Galiotović - djeluje kao podružnica Kulturno umjetničkog središta Sinja, a otvorena je u kolovozu 1999. godine. Ime nosi po donatorici Ivi Galiotović, koja je darovala ušteđevinu za potrebe izgradnje. Galerija ostvaruje kontinuiran izložbeni i koncertni program te je otvorena i sinjskim autorima. Smještena je u trokatnoj zgradi na Alkarskom trkalištu, građenu u 19. stoljeću kao stambeni objekt, s dva izložbena prostora i prostorima za radionice (oko 400 m<sup>2</sup>)</li> </ul> |
| <b>Manifestacije i festivali</b> | <ul style="list-style-type: none"> <li>• Sinjska alka - Viteško konjičko natjecanje koje se održava svake godine u spomen pobjede Sinjana nad Osmanlijama 1715., a organizira ga Viteško alkarsko društvo. Alka je upisana na UNESCO-vu listu nematerijalne baštine.</li> <li>• Blagdan Velike Gospe (Čudotvorne Gospe Sinjske) – 15. kolovoza – Središnji duhovni događaj koji okuplja tisuće hodočasnika; održavaju se svečana procesija i vjerski obredi u čast zaštitnice Sinja.</li> <li>• Dani Alke i Gospe Sinjske – Manifestacija koju Grad Sinj organizira tijekom ljeta (do kraja kolovoza), s više desetaka kulturnih, glazbenih, sportskih i duhovnih događanja; u središtu su Sinjska alka i blagdan Gospe Sinjske.</li> <li>• Advent u Sinju – Blagdanski program s nizom sadržaja za sve generacije (npr. klizalište, koncerti i dječje/kulturne aktivnosti), uz uređenje grada u adventskom ozračju</li> <li>• Nacionalni sajam pršuta u Sinju – Manifestacija (u Hotelu Alkar) koja okuplja proizvođače pršuta i suhomesnatih proizvoda te stručnjake, uz program usmjeren na promociju i struku</li> </ul>   |

| <b>KULTURNA BAŠTINA I PRODUKCIJA</b> |  |
|--------------------------------------|--|
| <b>Resursi i atrakcije</b>           | <b>Opis i korištenje<sup>2</sup></b>   |
|                                      | <ul style="list-style-type: none"> <li>• Gljevstock festival – Festival kojem je naglasak na druženju i “slobodi”; ulaz i kampiranje su besplatni, a bendovi nastupaju prezentacijski (nenatjecateljski).</li> <li>• Smotra mačkara cetinskoga kraja – Pokladna manifestacija u kojoj se okupljaju lokalne i gostujuće mačkarske skupine; ulice i trgovi su ispunjeni maskama, plesom, glazbom i “mačkarskim” ugođajem.</li> <li>• Vučkovića dječja alka (Brnaze) – Tradicionalna manifestacija koja se održava od 1955. u Brnazama, po uzoru na Sinjsku alku, u okviru alkarskih svečanosti.</li> <li>• Povijesno-scenska predstava „Opsada Sinja 1715.” – Scensko uprizorenje događaja vezanih uz osmansku opsadu i obranu Sinja, koje publiku vraća u prijelaz 17./18. stoljeća.</li> <li>• Festival „Klape Gospi Sinjskoj” – Festival marijansko-duhovne klapske pjesme koji se održava u Sinju od 2009., početkom kolovoza u vrijeme Dana Alke i Velike Gospe; humanitarnog je karaktera (prihod ide Fondu Gospe Sinjske).</li> <li>• Glazbene večeri na tvrđavi Kamičak – Koncertni program na tvrđavi Kamičak (pozornica pod vedrim nebom), s izvedbama klasične, tradicijske, jazz i drugih glazbenih sadržaja (ovisno o izdanju).</li> <li>• Kamičak Etno Festival – World music festival koji se održava na tvrđavi Kamičak te okuplja izvođače iz world music scene (izdanja se održavaju krajem kolovoza).</li> <li>• Alkarski padobranski kup – Tradicionalno natjecanje na sinjskom aerodromu u vrijeme alkarskih svečanosti; organizator i domaćin je Aeroklub Sinj (padobranska sekcija).</li> <li>• Biciklijada „Do izvora Cetine” – Cjelodnevna biciklijada koju BK Vlaji Sinj organizira svake godine u lipnju; ruta je oko 85 km ukupno (oba smjera).</li> <li>• Pustolovna utrka „Cetina Adventure Race” – Avanturistička utrka u organizaciji Kluba avanturističkih sportova Cetina Adventure, koja sudionicima omogućuje upoznavanje Cetinskog kraja kroz manje istražene dijelove i krajolike.</li> <li>• Sinjski sajam sela – Manifestacija koja okuplja tradiciju i izvornost: posjetitelji mogu kušati i kupiti domaće proizvode te vidjeti tradicijske obrte i popratni folklorno-glazbeni program</li> <li>• „Dan antike – Utakmica Delmata i Rimljana” – Komična “kazališna utakmica” s antičkim ugođajem i kostimima, u kojoj se kroz scenski prikaz susreću Delmati i Rimljani.</li> <li>• S.A.R.S. festival (Sinjski amaterski rock susret) – Festival alternativne kulture koji organizira udruga S.K.U.P.; održava se krajem srpnja, a uz glazbeni program uključuje i popratne sadržaje (performanse, projekcije, radionice).</li> </ul> |
| <b>Kultura života i rada</b>         | <ul style="list-style-type: none"> <li>• Viteška tradicija – Sinjska alka – Temelj identiteta grada Sinja i Cetinske krajine. Viteška igra Sinjska alka, koja se održava od 1715. godine, snažno je utjecala na oblikovanje društvenih vrijednosti, ponosa, zajedništva i kontinuiteta tradicije te je duboko utkana u svakodnevni život lokalne zajednice.</li> <li>• Folklor i običaji – Tradicionalni običaji Cetinske krajine očuvani su kroz narodne nošnje, plesove, pučko pjevanje i pokladne ophode (mačkare).</li> </ul>  |

| KULTURNA BAŠTINA I PRODUKCIJA |  |
|-------------------------------|--|
| Resursi i atrakcije           | Opis i korištenje <sup>2</sup>   |
|                               | <p>Folklor se prenosi generacijama i prisutan je u brojnim manifestacijama, vjerskim i društvenim događanjima.</p> <ul style="list-style-type: none"> <li>• Pučko i crkveno pjevanje – Sinj i okolica poznati su po bogatoj tradiciji pučkog pjevanja, uključujući otkanje i crkveno pjevanje, koje je usko povezano s vjerskim životom i lokalnim blagdanima, osobito uz štovanje Čudotvorne Gospe Sinjske</li> <li>• Poljoprivreda i stočarstvo – Tradicionalno važna djelatnost Cetinske krajine, osobito uzgoj stoke, obrada polja i proizvodnja osnovnih poljoprivrednih kultura. Poljoprivreda je stoljećima oblikovala način života, prehranu i krajobraz šireg sinjskog područja.</li> <li>• Konjogojstvo – Uz Alku je usko vezana tradicija uzgoja i skrbi o konjima, koja ima dugu povijest u Sinju. Konj je simbol snage, časti i tradicije te važan dio lokalnog identiteta.</li> <li>• Gastronomija – Temelji se na jednostavnoj, ali snažnoj tradicijskoj kuhinji, među kojom se ističu sinjski arambaši kao najpoznatije lokalno jelo. Gastronomija odražava povijesne utjecaje i način života stanovništva Cetinske krajine.</li> <li>• Vjerski život i hodočašća – Štovanje Čudotvorne Gospe Sinjske jedno je od središnjih obilježja kulturnog i društvenog života grada. Velika Gospa i hodočašća snažno oblikuju godišnji ritam života, okupljanje zajednice i identitet Sinja.</li> </ul> |

### 3.2.5 Sport

Zajednica športskih udruga Grada Sinja je krovna športska udruga kojoj je novi zakon o športu dao značajnu ulogu u objedinjavanju svih športskih dionika te poticanju i promicanju razvoja športa u svim segmentima na području grada Sinja. Zajednica okuplja 35 športskih klubova i udruga koji djeluju na području grada, a udruge se u nju učlanjuju radi zajedničkog djelovanja na promicanju stručnog rada u sportu, razvoju sporta djece i mladeži te stvaranju uvjeta za postizanje vrhunskih športskih rezultata. Prema Registru udruga Republike Hrvatske, na području grada Sinja registrirano je ukupno 98 udruga koje se bave sportom, što ukazuje na široku i raznoliku sportsku bazu grada.

U Proračunu Grada Sinja za 2024. godinu za Program – Šport planirana su sredstva u iznosu od 1.487.000,00 EUR, a ostvareno je 1.480.693,28 EUR, što predstavlja 99,58 % izvršenja, odnosno vrlo visoku realizaciju planiranih aktivnosti. Najveći dio sredstava odnosi se na aktivnost Športski klubovi i udruge, za koju je ostvareno 925.999,88 EUR, odnosno 100 % planiranog iznosa, i to kroz tekuće donacije športskim klubovima i udrugama. Time je osigurano redovito funkcioniranje organiziranog sporta u gradu. Za financiranje korištenja školske sportske dvorane ostvareno je 5.976,75 EUR, što iznosi 62,91 % planiranih sredstava, dok su tekući rashodi u sportu (održavanje i usluge) realizirani u iznosu od 9.430,28 EUR (99,27 %). Sredstva za komunalne usluge športskih klubova u potpunosti su realizirana u iznosu od 20.000,00 EUR, kao i sredstva za Savez školskih športskih društava Grada Sinja i Cetinske krajine u iznosu od 4.000,00 EUR. Za održavanje športskih objekata i igrališta ostvareno je 53.584,38 EUR (99,23 %), uključujući rashode za energiju, održavanje, usluge i nabavu opreme. Aktivnost Gradski bazen realizirana je u iznosu od 31.927,92 EUR (95,31 %). Za sponzorstva i pokroviteljstva u sportu ostvareno je 80.783,33 EUR, što je nešto iznad plana (100,35 %). Značajan iznos odnosi se i na Parking poduzeće Kamičak d.o.o., za upravljanje parkiralištima i športskim objektima, gdje je ostvareno 348.990,74 EUR, odnosno 99,71 % planiranih sredstava. Ukupno gledano, proračunska sredstva za sport u 2024. godini u Gradu Sinju realizirana su gotovo u cijelosti, s naglaskom na stabilno financiranje športskih udruga, održavanje sportske infrastrukture i potporu školskom i organiziranom sportu.

Iznosi koji se u proračunu izdvajaju za sport pokazuju kontinuiran rast. U 2022. i 2023. godini ukupna izdvajanja za sport kretala su se oko 1.200.000,00 EUR, dok je tekući plan za 2025. godinu povećan na 1.676.000,00 EUR. Projekcije za 2026. godinu predviđaju znatno povećanje na 2.056.000,00 EUR. Ovo povećanje je važno jer osnovni problem sporta predstavlja fleksibilnost financiranja postojećih i novih klubova, koji najčešće ovise pretežito o gradskom proračunu, pa veći proračunski okvir može doprinijeti stabilnijem funkcioniranju i razvoju sportskih aktivnosti.

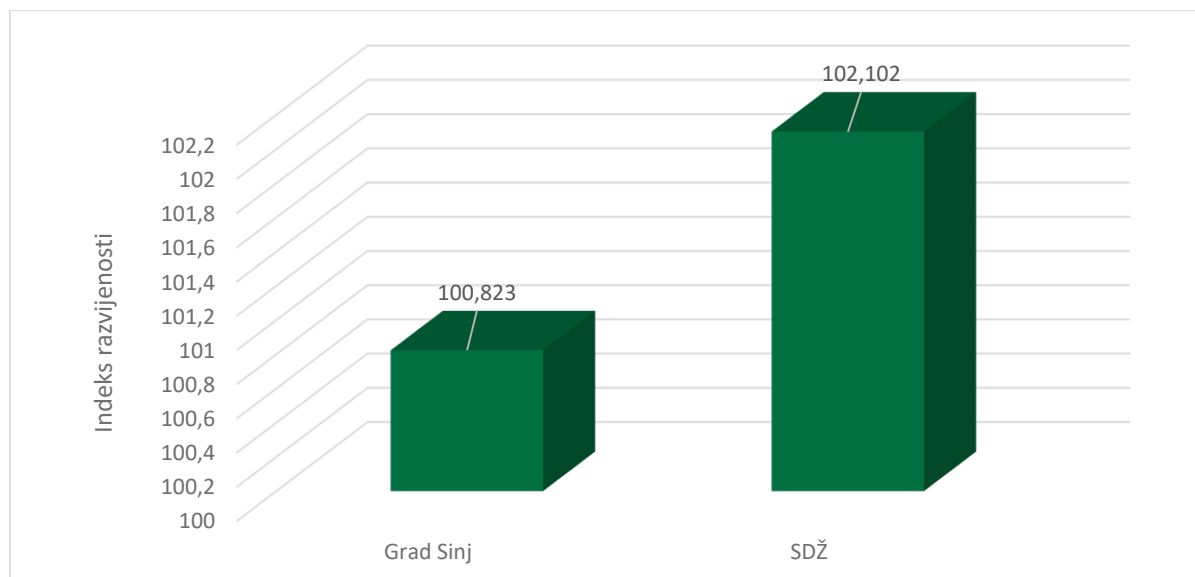
## 3.3 Gospodarstvo

### 3.3.1 Indeks razvijenosti i gospodarska zona

Indeks razvijenosti izračunava se kao prilagođeni prosjek standardiziranih društveno- gospodarskih pokazatelja. Prema toj metodologiji, Grad Sinj svrstan je u V. skupinu jedinica lokalne samouprave, s indeksom razvijenosti od 100,823.

Splitsko-dalmatinska županija, s indeksom razvijenosti od 102,102, pripada III. skupini te se ubraja među dobro razvijene županije u Republici Hrvatskoj.

Grafikon 5 Indeks razvijenosti Grada Sinja i SDŽ



Izvor: <https://razvoj.gov.hr/> (13.01.2026.), obrada autora

Na području Grada Sinja postoji gospodarska zona – Gospodarska zona Kukuzovac, poduzetnička zona pretežito proizvodnog karaktera čiji je primarni cilj poticanje gospodarskog razvoja Grada Sinja i Splitsko-dalmatinske županije te otvaranje novih radnih mjesta. Zona se prostire na ukupno 156 ha te je u vlasništvu Grada Sinja, što omogućuje plansko upravljanje razvojem i stvaranje uvjeta za veće investicijske zahvate.

GZ Kukuzovac smještena je na lokacijski povoljnom području Dalmatinske zagore te je prometno dobro povezana – udaljena je oko 10 km od čvora Dugopolje na autocesti Zagreb–Split, u smjeru Sinja. Položaj zone je posebno atraktivan jer istodobno gravitira zaleđu i graničnim područjima, a s druge strane oslanja se na blizinu Splita kao ključnog regionalnog središta.

U okviru zone moguće je organizirati površine za izgradnju pogona i brojnih pratećih sadržaja, uključujući parkirališta i zelene površine, čime se stvaraju funkcionalni i prostorno kvalitetni uvjeti za rad i razvoj poslovnih subjekata. Gospodarska namjena obuhvaća 106,20 ha, pri čemu je prostor organiziran u 31 prostornu cjelinu, što omogućuje etapni razvoj i prilagodbu potrebama investitora. Na površinama

gospodarske namjene planirana je izgradnja proizvodno-poslovnih objekata, uključujući proizvodne i obrtničke pogone, skladišta, maloprodajna mjesta, izložbene i promotivne prostore, uslužne i administrativne objekte, kao i manje ugostiteljske sadržaje.

Uslužni sadržaji posebno su planirani u središnjem dijelu zone uz glavnu uzdužnu sabirnu ulicu, u četiri prostorne cjeline, a predviđeni su za razvoj javnih i društvenih sadržaja te ugostiteljsko-turističke ponude (smještaj i ugostiteljstvo), zabavnih sadržaja i sportskih sadržaja (unutarnji sportski objekti, vanjska i dječja igrališta).

Prema službenim podacima GZK-a, poduzetnicima čije je sjedište tvrtke registrirano na području gospodarske zone dostupne su određene pogodnosti i olakšice.

Olakšice su sljedeće:

1. **ZAKONSKE OLAKŠICE - POREZ NA DOBIT** (Oslobađanje od plaćanja poreza na dobit se može koristiti u roku od 10 godina od početne godine ulaganja)
  - na ulaganja do 1,5 milijun EUR i zapošljavanje 10 djelatnika, porez na dobit se plaća po stopi od 10%,
  - na ulaganja od 1,5 -4,0 milijuna EUR i zapošljavanje 30 djelatnika, porez na dobit se plaća po stopi od 7%,
  - na ulaganja od 4,0 – 8,0 milijuna EUR i zapošljavanje 50 djelatnika porez na dobit se plaća po stopi od 3%,
  - na ulaganja preko 8,0 milijuna EUR i zapošljavanje 75 djelatnika porez na dobit se ne plaća.
2. **MJERE BEZCARINSKE ZONE**
  - porez na dobit se plaća po stopi od 10% na ulaganja veća od 1 milijun kuna
3. **POTICAJI NA PODUZETNIČKA ULAGANJA LOKALNOG NIVOA**
  - cijena zemljišta se umanjuje za 10% za sve investitore koji svoje objekte izgrade i stave u funkciju u roku od 1 godine od potpisivanja kupoprodajnog ugovora.
  - cijena zemljišta se umanjuje za 10% za sve investitore s područja grada sinja.
  - **KOMUNALNI DOPRINOSI U GZK SE UMANJUJU:**
    - proizvodne djelatnosti i hoteli-70%
    - ostale poslovne djelatnosti-30%
  - **KOMUNALNA NAKNADA U GZK SE UMANJUJE:**
    - u prvoj godini poslovanja-100%
    - u drugoj godini poslovanja-75%
    - u trećoj godini poslovanja-50%
4. **POREZ NA DOHODAK-POREZNE OLAKŠICE**
  - Svi građani s prebivalištem na brdsko-planinskom područjima koji ostvare prihode po osnovi samostalnog i nesamostalnog rada prilikom sastavljanja godišnje porezne prijave koristit će osnovni porezni odbitak utvrđen za III skupinu područja posebne državne skrbi

Osim Gospodarske zone Kukuzovac, na području Grada Sinja postoje i druge planski definirane poslovne zone manjeg obuhvata. Među njima se ističe poslovna zona Trnovača – Sinj, koja je prostorno-planerskom dokumentacijom definirana kao mješovita, pretežito poslovna zona, namijenjena razvoju poslovnih i pratećih sadržaja.

Također, kao važno gospodarsko-poslovno područje može se izdvojiti i područje ex Dalmatinka, za koje je Grad Sinj pokrenuo izradu Urbanističkog plana uređenja (UPU ex Dalmatinka sjever). Riječ je o planskom obuhvatu unutar urbanog područja grada, usmjerenom na poslovni razvoj i transformaciju nekadašnje industrijske zone, s potencijalom razvoja poslovnih i uslužnih sadržaja.

### 3.3.2 Tržište rada

Prema podacima Digitalne komore, u Gradu Sinju je na kraju 2024. godine bilo 2.207 zaposlenih osoba. Promatrano po djelatnostima, najveći broj tvrtki registriran je u građevinarstvu. Na razini Splitsko-dalmatinske županije ukupno je bilo 102.187 zaposlenih osoba, a među gospodarskim subjektima najzastupljenija djelatnost također je građevinarstvo.

Prema podacima Hrvatskog zavoda za zapošljavanje, na području Grada Sinja u 2025. godini bilo je 975 nezaposlenih osoba, od toga 44,31% muškaraca i 55,69% žena. U razdoblju od 2021. - 2025. godine broj nezaposlenih se smanjio za 40,25%.

Na razini županije u 2025. je bilo 13.069 nezaposlene osobe, od toga 47,61% muškaraca i 52,39% žena. Broj nezaposlenih u promatranom razdoblju se smanjio za 48%.

Tablica 8 Kretanje broja nezaposlenih osoba u Gradu Sinju i Splitsko-dalmatinskoj županiji u razdoblju 2021.-2025.

|                                      | Godina |        |        |        |        |
|--------------------------------------|--------|--------|--------|--------|--------|
|                                      | 2021.  | 2022.  | 2023.  | 2024.  | 2025.  |
| <b>Grad Sinj</b>                     |        |        |        |        |        |
| Ukupno                               | 1.630  | 1.464  | 1.403  | 1.220  | 975    |
| Muškarci                             | 918    | 600    | 570    | 496    | 432    |
| Žene                                 | 712    | 864    | 833    | 724    | 543    |
| <b>Splitsko-dalmatinska županija</b> |        |        |        |        |        |
| Ukupno                               | 25.136 | 21.166 | 19.009 | 16.389 | 13.069 |
| Muškarci                             | 11.279 | 9.461  | 8.454  | 7.429  | 6.222  |
| Žene                                 | 13.857 | 11.705 | 10.555 | 8.960  | 6.847  |

Izvor: <https://www.hzz.hr/> (13.01.2026.), obrada autora

### 3.3.3 Poljoprivreda

Poljoprivreda ima važnu ulogu u razvoju Grada Sinja, osobito u kontekstu očuvanja ruralnog prostora, jačanja lokalnog gospodarstva i poticanja održivih razvojnih praksi. Grad sustavno ulaže u sektor kroz izravne potpore poljoprivrednicima, ali i kroz strateške projekte koji povezuju znanje, tehnologiju i praksu.

Posebno značajan iskorak ostvaren je donošenjem Odluke o financiranju projekta Inovacijskog centra za digitalnu poljoprivredu, kojom je Gradu Sinju odobreno 1.350.000,00 eura bespovratnih sredstava iz europskih fondova. Projekt je prijavljen na poziv „Revitalizacija brownfield lokacija u UA Split IP3.1.08“, a njegova ukupna vrijednost iznosi 3.293.625,80 eura, što znači da bespovratna sredstva čine približno 41% ukupne vrijednosti projekta, dok se preostali dio financira iz drugih izvora.

U partnerstvu sa Sveučilištem u Splitu, u okviru Centra izgradit će se novi sveučilišni dio zgrade u kojem će se izvoditi dva suvremena studijska programa – Mediteranska poljoprivreda i Agronomija Mediterana. Time se Sinj pozicionira kao regionalno središte povezivanja akademskog znanja, suvremenih tehnologija i praktične poljoprivredne proizvodnje, s ciljem oblikovanja održive budućnosti šireg dalmatinskog područja.

Inovacijski centar obuhvatit će suvremene laboratorije i IT praktikume, infrastrukturu za istraživanje i razvoj digitalnih rješenja u poljoprivredi, programe cjeloživotnog obrazovanja za poljoprivrednike te podršku startupovima i inovatorima u području agrotehnologije. Zgrada će biti obnovljena prema nZEB standardima, uz ugradnju energetske učinkovite opreme, sustava temeljenih na obnovljivim izvorima energije, recikliranih građevinskih materijala te autohtone vegetacije u krajobraznom uređenju.

Uz kapitalne projekte, Grad Sinj kontinuirano podupire poljoprivrednike kroz Program potpora poljoprivredi za razdoblje 2022. – 2025.. Na temelju tog programa objavljen je Javni poziv za dodjelu potpora male

vrijednosti, čiji je cilj poticanje ulaganja u poljoprivrednu proizvodnju, preradu i plasman proizvoda, osiguranje proizvodnje, stručno usavršavanje poljoprivrednika te pripremu projekata za nacionalne i međunarodne fondove.

Za navedene mjere u proračunu Grada Sinja osigurano je ukupno 160.000,00 eura, dok maksimalni iznos potpore po korisniku iznosi 6.636,14 eura godišnje, ovisno o mjeri. Potpore se odnose na prihvatljive troškove nastale u 2025. godini.

Prema podacima portala Gradonačelnik.hr, Sinj se u 2023. godini istaknuo kao jedan od vodećih gradova u Hrvatskoj prema izdvajanju za poljoprivredu, zauzevši četvrto mjesto na nacionalnoj razini, s ukupno 139.876 eura dodijeljenih subvencija lokalnim poljoprivrednicima.

Podaci o izvršenju proračuna dodatno potvrđuju stvarnu razinu ulaganja. U okviru stavke Subvencije trgovačkim društvima, poljoprivrednicima i obrtnicima izvan javnog sektora, u 2024. godini izvršeno je 147.421,82 eura, što predstavlja 83,49% planiranih sredstava. Posebno, kroz stavku Subvencije poljoprivrednicima i obrtnicima, realizirano je 139.421,82 eura, odnosno 82,69% planiranog iznosa, što jasno pokazuje visoku razinu provedbe i stvarnu dostupnost potpora krajnjim korisnicima.

### 3.3.4 Turizam

Turizam Grada Sinja temelji se na kulturnoj, vjerskoj i prirodnoj baštini, pri čemu središnje mjesto zauzimaju tradicija i manifestacije povezane s identitetom grada. Najznačajniji turistički događaj je Sinjska alka, međunarodno prepoznata viteška igra, dok značajan broj posjetitelja tijekom godine privlače i vjerska događanja vezana uz blagdan Velike Gospe. Uz navedene manifestacije, tijekom godine se organiziraju i brojna druga kulturna i društvena događanja koja doprinose kontinuitetu turističkih aktivnosti i ravnomjernijoj raspodjeli dolazaka izvan glavne sezone.

Turistička ponuda Grada Sinja obuhvaća i brojne sadržaje povezane s prirodnim okruženjem Cetinske krajine, uključujući mogućnosti aktivnog odmora, boravka u prirodi te posjete kulturno-povijesnim lokalitetima u gradu i okolici. Na taj način Sinj se profilira kao destinacija pogodna za kraće boravke, izlete i tematska putovanja koja kombiniraju kulturne, vjerske i rekreacijske sadržaje.

Smještajna ponuda Grada Sinja pretežito se temelji na privatnom smještaju i kućama za odmor, uz ograničenu hotelsku ponudu. Na službenom turističkom portalu evidentiran je jedan hotelski objekt, 62 objekta privatnog smještaja te 39 kuća za odmor, što ukupno čini 102 smještajna objekta. Smještajni kapaciteti raspoređeni su u samom gradu i u njegovoj neposrednoj okolici, čime se turistima omogućuje izbor između urbanog boravka i mirnijeg, ruralnog okruženja.

Indeks turističke razvijenosti za 2024. godinu za Grad Sinj iznosi 18,99 te grad pripada III. kategoriji. Indeks turističke razvijenosti pokazuje stupanj turističke razvijenosti jedinica lokalne samouprave, a u izradi je model koji će prikazivati turističku razvijenost na razini turističkih zajednica područja te županija. Na temelju indeksa turističke razvijenosti, svi gradovi i općine su razvrstani u pet kategorija. Za izračun razvijenosti se koriste sljedeći parametri: ukupan broj postelja, broj postelja u hotelima, broj turističkih dolazaka, broj noćenja, broj zaposlenih u ugostiteljstvu i turizmu, broj postelja po stanovniku, broj postelja u hotelima po stanovniku, broj dolazaka po stanovniku, broj noćenja po stanovniku i udio zaposlenih u ugostiteljstvu i turizmu.

Navedeni pokazatelji za Grad Sinj za 2024. godinu su prikazani u sljedećoj tablici.

Tablica 9 Indeks turističke razvijenosti Grada Sinja

| Pokazatelji                            | 2024.        |
|--|--------------|
| Broj postelja                          | 2,30         |
| Broj postelja u hotelima               | 1,95         |
| Broj turista                           | 2,24         |
| Broj noćenja                           | 2,31         |
| Broj zaposlenih u UGT djelatnosti      | 2,62         |
| Broj postelja po stanovniku            | 1,34         |
| Broj postelja u hotelima po stanovniku | 1,59         |
| Broj turista po stanovniku             | 1,87         |
| Broj noćenja po stanovniku             | 1,26         |
| Udio zaposlenih u UGT djelatnosti      | 1,51         |
| <b>ITR</b>                             | <b>18,99</b> |

Izvor: <https://www.iztg.hr/hr/itr/> (13.01.2026.), obrada autora

Kako se može očitati iz tablice niže, posljednje četiri godine turistički promet na području Grada Sinja bilježi kontinuirani rast, pri čemu je u 2024. godini zabilježen izražen porast turističkih dolazaka, što je kao posljedicu imalo i povećanje broja noćenja. U razdoblju 2021.–2024. ukupni dolasci porasli su s 6.874 na 15.860, odnosno za 130,7 %, dok su noćenja u istom razdoblju porasla s 18.217 na 34.402, što predstavlja ukupni rast od 88,8 %.

Najintenzivniji rast dolazaka ostvaren je u 2022. godini u odnosu na 2021. (+53,9 %), nakon čega se trend rasta nastavio u 2023. godini (+30,1 %) i 2024. godini (+15,2 %), uz postupno usporavanje stope rasta. Sličan trend vidljiv je i kod noćenja, koja su u 2022. godini porasla za 35,6 %, u 2023. za 25,3 %, a u 2024. za 11,1 %, što upućuje na stabilizaciju turističkog prometa.

Struktura turističkih kretanja pokazuje rastući značaj stranih turista, čiji su dolasci u promatranom razdoblju porasli za 210,7 %, dok su dolasci domaćih turista porasli za 63,4 %. Kod noćenja je zabilježen porast od 108,8 % kod stranih te 54,1 % kod domaćih turista, čime se potvrđuje sve izraženija uloga inozemnog tržišta u ukupnom turističkom prometu Grada Sinja.

Tablica 10 Turistički promet na području Grada Sinja u razdoblju 2021.–2024.

|                | 2021.         | 2022.         | 2023.         | 2024.         |
|----------------|---------------|---------------|---------------|---------------|
| <b>DOLASCI</b> | <b>6.874</b>  | <b>10.582</b> | <b>13.766</b> | <b>15.860</b> |
| Domaći         | 3.732         | 5.222         | 5.824         | 6.097         |
| Strani         | 3.142         | 5.360         | 7.942         | 9.763         |
| <b>NOĆENJA</b> | <b>18.217</b> | <b>24.710</b> | <b>30.964</b> | <b>34.402</b> |
| Domaći         | 6.652         | 8.893         | 9.410         | 10.251        |
| Strani         | 11.565        | 15.817        | 21.554        | 24.151        |

Izvor: <http://dzs.hr/> (13.01.2026.), obrada autora

U proračunu Grada Sinja za 2024. godinu sredstva povezana s turizmom usmjerena su prvenstveno na kulturne manifestacije te na donacije Turističkoj zajednici, čime se jača prepoznatljivost destinacije i potiče dolazak posjetitelja kroz organizirana događanja i promociju. Za stavku Kulturne manifestacije –

Dani Alke i Velike Gospe, Božićno-novogodišnji program i ostale manifestacije u 2024. godini planirano je 403.000,00 EUR, a izvršeno 402.968,43 EUR, što predstavlja 99,99 % realizacije. Istodobno, za stavku Turistička zajednica planirano je 55.000,00 EUR, a izvršeno 54.899,18 EUR, odnosno 99,82 % realizacije.

Navedena ulaganja izravno doprinose unaprjeđenju turističke ponude kroz osiguravanje kvalitete i kontinuiteta ključnih manifestacija (koje generiraju turističku potražnju i produžuju sezonu) te kroz jačanje aktivnosti Turističke zajednice vezanih uz informiranje posjetitelja, promociju, razvoj sadržaja i koordinaciju ponude na razini destinacije. U projekcijama proračuna za 2025. i 2026. godinu predviđena su sredstva za kulturne manifestacije u iznosu od 332.000,00 EUR (2025.) i 334.000,00 EUR (2026.), dok su donacije Turističkoj zajednici planirane u jednakom iznosu od 60.000,00 EUR u obje godine, čime se osigurava kontinuitet financiranja aktivnosti važnih za daljnje jačanje turističke vidljivosti i kvalitete ponude Grada Sinja.

Turistička zajednica Grada Sinja svake godine kroz plan i program rada definira ciljeve i projekte usmjerene na unaprjeđenje turističke ponude. Aktivnosti su usmjerene na razvoj i uređenje turističke infrastrukture i tematskih sadržaja, jačanje digitalne interpretacije i promocije destinacije, te na organizaciju događanja koja doprinose razvoju kulturnog, hodočasničkog i aktivnog turizma. Na taj način osigurava se kontinuirano podizanje kvalitete ponude i povećanje atraktivnosti destinacije tijekom cijele godine.

## 3.4 Opća infrastruktura

### 3.4.1 Prostorno planiranje i infrastruktura

Prostorni plan uređenja osnovni je dokument prostornog uređenja kojim se sukladno načelima prostornog uređenja uređuje svrhovita organizacija, korištenje i namjena prostora te uvjeti za uređenje, unaprjeđenje i zaštitu prostora Grada. Uspješno i odgovorno planiranje prostornim uređenjem svakako doprinosi napretku cijelog društva.

Za prostor Grada Sinja određeno je slijedeće korištenje i namjena površina:

#### I Razvoj i uređenje površina naselja

- mješovita namjena:
  - cjelina izgrađenog i neizgrađenog dijela naselja
- športsko-rekreacijska namjena
  - hipodrom R2;
  - ostali rekreacijski centri R3;
- arheološka zona Čitluk (oznaka)
- ugostiteljsko turistička namjena
  - hotel T1;

#### II Razvoj i uređenje površina izvan naselja

- gospodarska namjena
  - pretežito industrijska I1
  - pretežito zanatska I2
  - farme I3
  - pretežito poslovna K
  - eksploatacijska polja E3
- rekreacijska namjena
  - izletišta Riz;
- poljoprivredne površine
  - osobito vrijedno obradivo tlo P1;
  - vrijedno obradivo tlo P2;
  - ostala obradiva tla P3;

- zaštitna šuma, zaštitno zelenilo i pejzažne površine (bez oznake);
- ostale šume i šumsko zemljište (bez oznake)
- ostalo poljoprivredno tlo, šume i šumsko zemljište (bez oznake);
- vodene površine (plavo)
- posebna namjena (N)
- površine infrastrukturnih sustava (IS)
- groblje (simbol);
- Promet - mreža i objekti za razvoj cestovnog i zračnog prometa

Građevine od važnosti za Državu određene posebnim propisom i Prostornim planom Splitsko dalmatinske županije na području Grada Sinja su:

#### **Državne prometne građevine s pripadajućim objektima i uređajima**

- Cestovne građevine
  - Državne ceste D1, D8, D60, D219
- Cestovni granični prijelazi
  - Granični cestovni prijelaz II kategorije - Bili Brig

#### **Energetske građevine**

- Dalekovod - TS Hrvace – RHE Korita (Blace)/TS Konjsko
- Vjetroelektrane: Visoka - Zelovo , Bili Brig, Zelovo, Vaganj - Rust, Plišivica, Čemernica
- Sunčane elektrane: Bajagić i Gala - Obrovac Sinjski

#### **Plinski magistralni sustav:**

- Sustav opskrbe prirodnim plinom

#### **Elektronička komunikacijska infrastruktura i povezana oprema :**

- Komunikacijska infrastruktura na samostojećim antenskim stupovima
- Sustav motrenja, javljanja i uzbunjivanja

#### **Vodne građevine - Regulacijske i zaštitne građevine**

- Građevine na vodotoku od državnog interesa
  - Rijeka Cetina
- Lateralni kanali i druge građevine za zaštitu od poplava, natapni kanali
  - Desni lateralni kanal Sinjskog polja
  - Gornji lateralni kanal Sinjskog polja

#### **Istraživanje i eksploatacija mineralnih sirovina**

- Istražni prostori mineralnih sirovina
- Eksploatacijska polja mineralnih sirovina

#### **Građevine i kompleksi za potrebe obrane**

- vojno skladište i strelište "Kukuzovac"
- vojarana "126 brigade HV"
- vojno vježbalište Kukuzovac

Građevine od važnosti za Županiju na području Grada Sinja su:

#### **Prometne građevine s pripadajućim objektima i uređajima**

- Cestovne građevine
  - Županijske ceste (ŽC): 6082, 6112, 6117, 6118
  - Lokalne ceste (LC): 67018, 67033, 67037, 67038, 67039, 67040, 6704, 67042
- Građevine zračnog prometa
  - Aerodrom Sinj
  - Helidrom Sinj

#### **Energetske građevine**

- Elektroenergetske
  - TS: Sinj, Kukuzovac, Sinj Istok, Obrovac sinjski s priključkom na RP HE Orlovac
  - DV Peruća-TS Sinj, TS Sinj - TS Meterize (TS Dugopolje), HE Peruća - Buško Blato, RHE Korita (Blace) – TS VE Rust, TS Sinj – PL TS Kukuzovac, TS Ogorje – HE Peruća/TS VE Rust, TS VE Čemernica – PL TS Kukuzovac, TS Kukuzovac – RP HE Đale/ PL TS Trilj, TS Kukuzovac – postojeći DV 110 kV TS Sinj – TS Dugopolje

#### **Plinski distribucijski sustav**

- Visokotlačni plinovod
- Redukcijske stanice

#### **Vodne građevine - građevine za vodoopskrbu**

- Grupni vodoopskrbni sustav Sinjske krajine
  - podsustav Ruda
  - podsustav Kosinac
  - podsustav Šilovka

#### **Vodne građevine - Zahvati voda**

- Kosinac

#### **Vodne građevine - građevine sustava odvodnje iznad 10.000 ES**

- Sustav odvodnje otpadnih voda grada Sinja

#### **Vodne građevine -Regulacijske i zaštitne građevine**

- regulacijske i zaštitne vodne građevine na lokalnim vodama
- građevine za obranu od poplava na lokalnim vodama
- građevine za zaštitu od erozija i bujica koje poboljšavaju postojeći režim voda područja Županije

#### **Vodne građevine - Građevine za melioracijsku odvodnju**

- Melioracijski sustav Sinjskog polja
  - glavni odvodni kanal Sinjskog polja
  - detaljna kanalska mreža
  - putna mreža s većim brojem mostova na kanalima

#### **Vodne građevine - Sustav navodnjavanja**

- Sustav navodnjavanja Sinjskog polja

#### **Građevine za gospodarenje s otpadom**

- Pretovarne stanice sa reciklažnim dvorištima iz sustava gospodarenja otpadom

### 3.4.2 Cestovna infrastruktura

Položaj Grada Sinja na pravcu koji povezuje unutrašnjost s obalnim područjem, uz dodatni značaj smještaja u pograničnoj zoni, daje Gradu Sinju izraženu prometnu ulogu na lokalnoj, regionalnoj i nacionalnoj razini. Prometna mreža na području Grada može se ocijeniti razvijenom. Kroz administrativno područje Grada prolaze državne ceste D1, D8, D60 i D219, zatim županijske ceste ŽC 6082, 6112, 6117 i 6118, kao i lokalne ceste LC 67018, 67033, 67037, 67038, 67039, 67040, 67041 i 67042. Na području Grada parkiranje je organizirano u dvije zone te obuhvaća ukupno 310 parkirališnih mjesta (Kamičak d.o.o., 2021).

Grad Sinj nadležan je za održavanje nerazvrstanih cesta, čija ukupna duljina na području Grada iznosi 117.410 m. Grad Sinj i dalje značajno ulaže u komunalnu i prometnu infrastrukturu, osobito u segmentu nerazvrstanih cesta te pješačko-biciklističkih zahvata. U Proračunu za 2024. godinu za stavku održavanja nerazvrstanih cesta bilo je planirano 582.000,00 EUR, a nakon izmjena proračuna osigurano je 553.000,00 EUR, pri čemu je utrošeno 550.506,46 EUR, što predstavlja 99,55% realizacije. Uz to, u 2024. godini financirani su i projekti pripreme i izgradnje infrastrukture: za izgradnju nogostupa s biciklističkom stazom i javnom rasvjetom – nastavak do Aerodroma osigurano je 114.000,00 EUR, a realizirano 50.148,58 EUR (41,79%); za izradu dokumentacije za projektno rješenje ceste od Doma zdravlja do Ulice 126. brigade utrošeno je 11.375,00 EUR od planiranih 12.000,00 EUR (94,79%); dok je za izradu projektne dokumentacije rekonstrukcije dijela ulične mreže Grada Sinja (Put Pazara, raskrižje Put Župića, ulica 126. brigade HV, raskrižje Put Ruduše) realizirano 8.709,94 EUR od 25.000,00 EUR (34,84%).

U projekcijama za 2025. i 2026. godinu za održavanje cesta planirano je po 530.000,00 EUR godišnje. Među planiranim zahvatima ističe se nastavak projekta nogostupa s biciklističkom stazom i javnom rasvjetom do Aerodroma, za koji je u 2025. godini predviđeno 50.000,00 EUR, zatim rekonstrukcija ceste Privija – Han (javna rasvjeta) s planom od 40.000,00 EUR u 2025. i 40.000,00 EUR u 2026., kao i izrada projektne dokumentacije za biciklističku stazu Piket – Kerep, za koju je predviđeno 15.000,00 EUR u 2025. te 15.000,00 EUR u 2026. godini.

### 3.4.3 Komunalna infrastruktura

Upravljanje komunalnom infrastrukturom pod nadležnošću je sljedećih tvrtki:

- Gospodarenjem otpadom i održavanjem gradskog groblja upravlja tvrtka Čistoća Cetinske krajine d.o.o.
- Vodoopskrbom i odvodnjom upravlja tvrtka Vodovod i odvodnja Cetinske krajine d.o.o. (VIOCK d.o.o.) koja je u suvlasništvu Grada Sinja (Grad Sinj ima 47% udjela u tvrtki).
- Parkirališni sustav pod upravom je gradske tvrtke Kamičak d.o.o.

Gospodarenje otpadom predstavlja jednu od ključnih komunalnih djelatnosti u očuvanju okoliša i kvalitete života stanovnika. Na području Grada Sinja ovu djelatnost obavlja trgovačko društvo Čistoća Cetinske krajine d.o.o., koje je u suvlasništvu Grada Sinja (47%). Društvo je zaduženo za sakupljanje i odvoz miješanog komunalnog otpada, održavanje i upravljanje gradskim grobljem sv. Frane, obavljanje pogrebnih usluga, održavanje parkova i zelenih površina, kao i upravljanje gradskom tržnicom na malo.

Prikupljeni komunalni otpad s područja Grada Sinja odlaže se na odlagalištu Mojanka, koje je i dalje u funkciji do uspostave planiranog županijskog centra za gospodarenje otpadom. Sustav prikupljanja otpada organiziran je kroz kante i kontejnere različitih zapremina, a obuhvaća sve korisnike na području Grada, kojih je u 2024. godini bilo 8.276. Odvoz miješanog komunalnog otpada provodi se redovito, dok se reciklabilni otpad prikuplja jednom mjesečno, a glomazni otpad organizirano jednom godišnje, uz mogućnost predaje otpada u reciklažnim dvorištima.

Na području Grada djeluju reciklažna dvorišta kao ograđeni i nadzirani prostori namijenjeni odvojenom prikupljanju otpada iz kućanstava. U njima se zaprimaju plastična, metalna i staklena ambalaža u sustavu povratne naknade, kao i druge vrste otpada koje se potom predaju ovlaštenim oporabiteljima. U razdoblju od 1. siječnja do 31. prosinca 2024. godine, u reciklažnim dvorištima na području Grada Sinja zaprimljeno je ukupno 23.907.702 kg otpada, uključujući biootpad, reciklabilni komunalni otpad i druge frakcije.

Pozitivni pomaci vidljivi su u području odvojenog prikupljanja otpada, pri čemu Grad Sinj bilježi značajan napredak – stopa odvojeno prikupljenog otpada povećana je s 6% u 2022. godini na 10,12% u 2024. godini, što ukazuje na učinkovitost postojećih mjera i potrebu daljnjeg jačanja sustava gospodarenja otpadom kroz infrastrukturna ulaganja i kontinuiranu edukaciju stanovništva.

Grad Sinj se vodom opskrbljuje putem tri crpne stanice koje zahvaćaju vodu s izvorišta Ruda, Kosinac i Šilovka, pri čemu su svi podsustavi uključeni u sustav daljinskog nadzora i upravljanja. Sustav vodoopskrbe obuhvaća niz vodoopskrbnih objekata (crpne uređaje i rezervoare) te razgranatu mrežu cjevovoda – glavnu vodovodnu mrežu i lokalnu mrežu – uz velik broj priključaka na području grada.

Sustav odvodnje čine uređaj za pročišćavanje otpadnih voda (UPOV), kolektori glavne i sekundarne mreže te rasteretne građevine koje služe za kontrolirano odvođenje oborinskih i prelijevnih voda prema recipijentima. Pročišćene otpadne vode ispuštaju se u potok Gorućicu, odnosno dalje u rijeku Cetinu kod Trilja. Postojeći uređaj za pročišćavanje projektiran je za određeni kapacitet te je u sustavu predviđeno njegovo tehnološko unaprjeđenje.

Na području Grada provodi se projekt poboljšanja vodno-komunalne infrastrukture aglomeracije Sinj, usmjeren na modernizaciju i proširenje sustava vodoopskrbe i odvodnje. Projekt uključuje izgradnju i rekonstrukciju cjevovoda, izgradnju novih crpnih stanica, sanaciju okana na sustavu javne odvodnje, dogradnju uređaja za pročišćavanje na viši stupanj pročišćavanja, izgradnju pogona za sušenje i stabilizaciju mulja te rekonstrukciju i dogradnju postojećih vodosprema. Ovim ulaganjima jača se pouzdanost opskrbe vodom, smanjuju se gubici na mreži i povećava razina zaštite okoliša kroz učinkovitije pročišćavanje otpadnih voda.

Grad Sinj kontinuirano ulaže u održavanje i unaprjeđenje komunalne infrastrukture, prepoznajući njezinu važnost za svakodnevno funkcioniranje grada i kvalitetu života stanovništva. U proračunu za 2024. godinu za održavanje komunalne infrastrukture planirana su sredstva u iznosu od 1.297.000,00 EUR, dok je utrošeno 1.274.754,52 EUR, što predstavlja 98,28% realizacije planiranih sredstava.

Prema projekcijama proračuna za naredno razdoblje, u 2025. godini za ovu namjenu predviđen je iznos od 735.000,00 EUR, dok je za 2026. godinu planirano značajno povećanje sredstava, u ukupnom iznosu od 1.523.000,00 EUR. Planirana sredstva raspoređuju se po pojedinim aktivnostima održavanja, sukladno prioritetima i stvarnim potrebama komunalnog sustava Grada.

## 4 Prioriteti djelovanja u području nadležnosti Grada

Prioriteti djelovanja koja su u nadležnosti Grada Sinja, a kroz koje se definiraju mjere razvoja u mandatnom razdoblju su kako slijede:

### 1. Konkurentno i otporno gospodarstvo



### 2. Obrazovanje kao temeljni stup razvoja i usklađeno i perspektivno tržište rada



### 3. Zelen i resursno učinkovit Grad održive infrastrukture



### 4. Zdrav, aktivan i kvalitetan život stanovnika Grada Sinja







Navedeni prioriteti vitalni su za gospodarstvo i društvo u cjelini na području jedinice lokalne samouprave. Kroz razdoblje od 2026. do 2029. godine kroz navedene prioritete ostvarit će vizija i misija Grada Sinja te će se doprinijeti kvalitetnijoj komunikaciji svih ciljeva i aktivnosti kroz jasne mjerljive rezultate i pokazatelje uspješnosti.

## 5 Usklađenost s nadređenim aktima strateškog planiranja i doprinos održivom razvoju

Mjere i aktivnosti definirane Provedbenim programom Grada Sinja oblikovane su na način da izravno doprinose provedbi posebnih ciljeva i prioriteta hijerarhijski nadređenih akata strateškog planiranja, prvenstveno Plana razvoja Splitsko-dalmatinske županije 2022.–2027. godine. Pri tome je važno naglasiti kako su prioriteti djelovanja Grada Sinja u mandatnom razdoblju u potpunosti usklađeni s ključnim ciljevima županijskog Plana razvoja, čime se osigurava logična povezanost strateških intervencija na lokalnoj i regionalnoj razini te postiže sinergijski učinak provedbe mjera u korist ravnomjernog razvoja, otpornosti i konkurentnosti prostora.

Dodatno, Plan razvoja Splitsko-dalmatinske županije izrađen je u skladu s okvirom Nacionalne razvojne strategije Republike Hrvatske do 2030. godine, čime se osigurava vertikalna usklađenost strateškog planiranja na nacionalnoj i regionalnoj razini. Slijedom navedenoga, usklađivanjem mjera Provedbenog programa Grada Sinja s ciljevima Plana razvoja Splitsko-dalmatinske županije istovremeno se ostvaruje i njihova povezanost s ključnim smjerovima razvoja utvrđenima Nacionalnom razvojnom strategijom, što predstavlja važan preduvjet za učinkovito planiranje i provedbu razvojnih politika te korištenje dostupnih izvora financiranja u mandatnom razdoblju izvršnog tijela.

Istodobno, provedba mjera Provedbenog programa Grada Sinja doprinosi i ostvarenju ciljeva održivog razvoja Ujedinjenih naroda do 2030. godine (UN Agenda 2030), osobito kroz integrirani pristup razvoju koji obuhvaća jačanje lokalnog gospodarstva i zapošljivosti, ulaganja u obrazovanje i ljudske potencijale, unaprjeđenje infrastrukture i javnih usluga, zaštitu okoliša te podizanje kvalitete života stanovništva. Doprinos zelenoj tranziciji posebno je naglašen kroz mjere resursne učinkovitosti, kružnog gospodarenja otpadom, prilagodbe klimatskim promjenama, energetske obnove i korištenja obnovljivih izvora energije te razvoj održive mobilnosti. Doprinos digitalnoj transformaciji ostvaruje se kroz uvođenje IKT rješenja i e-usluga u radu gradske uprave, jačanje kapaciteta zaposlenika te razvoj transparentnijih i učinkovitijih upravljačkih procesa i komunikacijskih mehanizama prema građanima.

| Naziv prioriteta   | Specifični cilj Plana razvoja SDŽ 2022.-2027.   |
|--|---|
| <p><b>1. Konkurentno i otporno gospodarstvo</b></p>   | <p><b>SC 1.</b> Stvaranje konkurentnog, održivog i resursno učinkovitog gospodarstva temeljenog na znanju</p> <p><b>SC 2.</b> Jačanje malog i srednjeg poduzetništva i poduzetničkog okruženja</p> <p><b>SC 3.</b> Razvoj teritorijalno ravnomjerno raspoređenog, cjelogodišnjeg, diversificiranog, održivog i inovativnog turizma</p> <p><b>SC 4.</b> Razvoj održive i pametne poljoprivrede</p> |
| <p><b>2. Obrazovanje kao temeljni stup razvoja i usklađeno i perspektivno tržište rada</b></p>  | <p><b>SC 5.</b> Stvaranje uvjeta za razvoj tržišta rada i povećavanje zapošljivosti</p> <p><b>SC 6.</b> Podrška razvoju suvremenog obrazovnog sustava koji će moći odgovoriti na suvremene izazove</p>  |
| <p><b>3. Zelen i resursno učinkovit Grad održive infrastrukture</b></p>                       | <p><b>SC 7.</b> Zaštita okoliša i prirode i stvaranje otpornosti na klimatske promjene i prirodne katastrofe</p> <p><b>SC 8.</b> Održivi razvoj infrastrukturnih sustava</p> <p><b>SC 9.</b> Energetska tranzicija Grada Sinja</p> <p><b>SC 10.</b> Održiva mobilnost</p> <p><b>SC 11.</b> Razvoj općeg prometnog sustava</p>   |
| <p><b>4. Zdrav, aktivan i kvalitetan život stanovnika Grada Sinja</b></p>                     | <p><b>SC 12.</b> Povećana i uravnotežena kvaliteta života stanovnika Grada Sinja</p> <p><b>SC 13.</b> Dobro upravljanje</p>   |

## 6 Mjere, aktivnosti i razvojni projekti

Predstavljeni strateški okvir razvoja Grada Sinja, čiji je važan čimbenik i pokazatelj uspješnosti ostvarenja dokument Provedbeni program, uključuje razrađene mjere koje su ključne kako bi se predviđeni ciljevi, vizija razvoja i mandatni planovi ostvarili u razdoblju provedbe Provedbenog programa.

U nastavku su predstavljene mjere koje će kroz jasno definirane pokazatelje provedbe i pripadajuće aktivnosti omogućiti praćenje uspješnosti provedbe i razvojnih učinaka na području Grada Sinja. Sve definirane mjere logički su usklađene s prioritetima djelovanja Grada Sinja te su istovremeno povezane s ciljevima Plana razvoja Splitsko-dalmatinske županije 2022. - 2027., čime se osigurava vertikalna usklađenost strateškog planiranja na lokalnoj i nacionalnoj razini.

U nastavku je prikazan pregled svih mjera i aktivnosti u korelaciji s relevantnim ciljevima Plana razvoja Splitsko-dalmatinske županije. Također, u sklopu svakog tematskog cilja, uvrštena je i lista razvojnih projekata koji se planiraju provoditi tijekom mandatnog razdoblja, pri čemu će se dio projekata realizirati uz korištenje vanjskih izvora financiranja, ovisno o dostupnosti i uvjetima financiranja (EU sredstva, nacionalni natječaji, županijski programi i drugi izvori).

### 6.1 SC 1. Stvaranje konkurentnog, održivog i resursno učinkovitog gospodarstva temeljenog na znanju

| SC 1. Stvaranje konkurentnog, održivog i resursno učinkovitog gospodarstva temeljenog na znanju |  |  |
|---|--|--|
| Naziv mjere   | Opis mjere   | Naziv aktivnosti   |
| 1. Poticanje poduzetništva, inovacija i ulaganja u proizvodnju i nove tehnologije               | Svrha mjere je poticanje rasta poduzetništva kroz jačanje inovacija, produktivnosti i ulaganja u nove tehnologije, s ciljem stvaranja konkurentnijeg gospodarstva i kvalitetnijih radnih mjesta. Provedba doprinosi ostvarenju povezanog posebnog cilja u Planu razvoja Grada Sinja kroz povećanje gospodarske aktivnosti, diversifikaciju lokalnog gospodarstva i podizanje otpornosti na tržišne promjene.<br><b>Rok provedbe:</b> 2029. godina, a prema hodogramu ostvarenja pokazatelja u Prilogu.<br><b>Nadležnost:</b> Grad Sinj u suradnji s poduzetnicima, razvojnim institucijama i nadležnim tijelima. | 1.1. Ulaganje u poslovnu infrastrukturu<br>1.2. Aktivnosti poticanja poduzetnika                         |
| 2. Razvoj lokalnih lanaca vrijednosti i međusektorske suradnje                                  | Svrha mjere je poticanje suradnje između lokalnih poduzetnika, OPG-ova, ustanova i drugih dionika radi jačanja lokalnih lanaca vrijednosti i stvaranja integriranih proizvoda i usluga. Provedba doprinosi ostvarenju povezanog posebnog cilja kroz povećanje udjela lokalne proizvodnje i   | 2.1. Razvoj programa povezivanja lokalnih proizvođača i tržišta<br>2.2. Poticanje međusektorske suradnje |

**SC 1. Stvaranje konkurentnog, održivog i resursno učinkovitog gospodarstva temeljenog na znanju**

|  |  |  |
|--|--|--|
|  | potrošnje, razvoj zajedničkih projekata te jačanje regionalne konkurentnosti i otpornosti gospodarstva.<br><b>Rok provedbe:</b> 2029. godina, a prema hodogramu u Prilogu.<br><b>Nadležnost:</b> Grad Sinj u suradnji s gospodarskim subjektima, institucijama i udrugama. |  |
|--|--|--|

**SC 1. Stvaranje konkurentnog, održivog i resursno učinkovitog gospodarstva temeljenog na znanju – Razvojni projekti**

Unutar projekcije proračuna za razdoblje 2026. do 2029. godine u sklopu Mjera povezanih sa specifičnim ciljem 1 prepoznati su razvojni projekti u nastavku:

| Naziv projekta   | Status        | Planirano razdoblje provedbe |       |       |       | Predviđeni trošak provedbe (EUR) |
|--|---------------|------------------------------|-------|-------|-------|----------------------------------|
|  |               | 2026.                        | 2027. | 2028. | 2029. |                                  |
| K101401 Gospodarska zona Kukuzovac   | U realizaciji |                              |       |       |       | 2.000.000,00                     |
| K101508 Izrada projektne dokumentacije za projekt" - poduzetničkog inkubatora" | U planu       |                              |       |       |       | 180.000,00                       |

## 6.2 SC 2. Jačanje malog i srednjeg poduzetništva i poduzetničkog okruženja

| SC 2. Jačanje malog i srednjeg poduzetništva i poduzetničkog okruženja     |   |  |
|--|---|--|
| Naziv mjere  | Opis mjere  | Naziv aktivnosti   |
| 3. Poticajne mjere za razvoj poduzetništva i obrta                         | <p>Svrha mjere je provedba poticajnih programa (financijskih i nefinancijskih) za osnivanje, rast i modernizaciju poduzeća i obrta, s naglaskom na samozapošljavanje i održivost poslovanja. Provedba doprinosi ostvarenju povezanog posebnog cilja kroz povećanje broja aktivnih poslovnih subjekata, rast zaposlenosti i jačanje lokalne poduzetničke baze.</p> <p><b>Rok provedbe:</b> 2029. godina, a prema hodogramu u Prilogu.<br/> <b>Nadležnost:</b> Grad Sinj u suradnji s poduzetničkim potpornim institucijama i relevantnim partnerima.</p> | 3.1. Provedba programa potpora poduzetnicima i obrtnicima koji započinju poslovanje              |
| 4. Jačanje poduzetničkog okruženja i institucionalne potpore poduzetnicima | <p>Svrha mjere je unaprijediti lokalno poduzetničko okruženje kroz razvoj potpornih usluga, savjetovanja, informiranja i administrativnog rasterećenja poduzetnika. Provedba doprinosi ostvarenju povezanog posebnog cilja kroz poboljšanje uvjeta poslovanja, jačanje institucionalne podrške te povećanje atraktivnosti Sinja za ulaganja.</p> <p><b>Rok provedbe:</b> 2029. godina, a prema hodogramu u Prilogu.<br/> <b>Nadležnost:</b> Grad Sinj u suradnji s institucijama poduzetničke potpore i nadležnim tijelima.</p>                         | 4.1. Razvoj i unaprjeđenje poduzetničke infrastrukture te savjetodavne i institucionalne potpore |

## 6.3 SC 3. Razvoj teritorijalno ravnomjerno raspoređenog, cjelogodišnjeg, diversificiranog, održivog i inovativnog turizma

| SC 3. Razvoj teritorijalno ravnomjerno raspoređenog, cjelogodišnjeg, diversificiranog, održivog i inovativnog turizma |   |  |
|---|---|--|
| Naziv mjere   | Opis mjere  | Naziv aktivnosti   |
| 5. Razvoj i promocija održivih turističkih proizvoda i sadržaja   | <p>Svrha mjere je razvoj i promocija turističkih proizvoda koji se temelje na održivosti, autentičnosti i lokalnim resursima, radi produljenja sezone i povećanja dodane vrijednosti turizma. Provedba doprinosi ostvarenju povezanog posebnog cilja kroz jačanje prepoznatljivosti destinacije, povećanje turističke potrošnje i razvoj uravnoteženog turizma uz očuvanje prostora i identiteta.</p> <p><b>Rok provedbe:</b> 2029. godina, a prema hodogramu u Prilogu.<br/> <b>Nadležnost:</b> Grad Sinj u suradnji s turističkim zajednicama, pružateljima usluga i partnerima.</p>  | <p>5.1. Izgradnja i uređenje turističke infrastrukture<br/>                     5.2. Promocija održive i integrirane lokalne turističke ponude</p> |
| 6. Povezivanje turizma s lokalnom poljoprivredom, kulturom i sportom  | <p>Svrha mjere je potaknuti integraciju turističke ponude s lokalnom proizvodnjom hrane, kulturnim sadržajima i sportskim manifestacijama kako bi se povećala kvaliteta doživljaja i korist za lokalnu zajednicu. Provedba doprinosi ostvarenju povezanog posebnog cilja kroz jačanje lokalne ekonomije, promociju tradicije i identiteta te ravnomjerniji razvoj turističkih aktivnosti.</p> <p><b>Rok provedbe:</b> 2029. godina, a prema hodogramu u Prilogu.<br/> <b>Nadležnost:</b> Grad Sinj u suradnji s OPG-ovima, kulturnim i sportskim dionicima te turističkim sektorom.</p> | <p>6.1. Razvoj integriranih turističkih i lokalnih proizvoda</p>   |

### SC 3. Razvoj teritorijalno ravnomjerno raspoređenog, cjelogodišnjeg, diversificiranog, održivog i inovativnog turizma – Razvojni projekti

Unutar projekcije proračuna za razdoblje 2026. do 2029. godine u sklopu Mjera povezanih sa specifičnim ciljem 3 prepoznati su razvojni projekti u nastavku:

| Naziv projekta  | Status        | Planirano razdoblje provedbe |       |       |       | Predviđeni trošak provedbe (EUR) |
|---|---------------|------------------------------|-------|-------|-------|----------------------------------|
|   |               | 2026.                        | 2027. | 2028. | 2029. |                                  |
| K101507 Projekt pripreme projektne tehničke dokumentacije i studije izvodljivosti za ulaganje u projekte javne turističke infrastrukture (Štala, Hipodrom, Alkarska staza...) | U realizaciji |                              |       |       |       | 50.000,00                        |

## 6.4 SC 4. Razvoj održive i pametne poljoprivrede

| SC 4. Razvoj održive i pametne poljoprivrede  |  |   |
|---|--|---|
| Naziv mjere   | Opis mjere   | Naziv aktivnosti  |
| 7. Razvoj održive poljoprivrede i jačanje lokalnih proizvoda u javnoj i turističkoj potrošnji | Svrha mjere je jačanje održive i konkurentne poljoprivrede te povećanje prisutnosti lokalnih proizvoda u javnoj nabavi i turističkoj potrošnji, s ciljem jačanja samodostatnosti i ruralnog razvoja. Provedba doprinosi ostvarenju povezanog posebnog cilja kroz povećanje tržišne vrijednosti lokalnih proizvoda, očuvanje poljoprivredne proizvodnje i poticanje lokalne potrošnje.<br><b>Rok provedbe:</b> 2029. godina, a prema hodogramu u Prilogu.<br><b>Nadležnost:</b> Grad Sinj u suradnji s poljoprivrednicima, javnim ustanovama i relevantnim institucijama. | 7.1. Provedba ulaganja i razvojnih aktivnosti u modernizaciju, digitalizaciju i održivu diversifikaciju poljoprivredne proizvodnje<br>7.2. Razvoj programa jačanja lokalne poljoprivredne proizvodnje, udruživanja proizvođača i plasmana proizvoda na lokalno tržište i kroz turizam |

### SC 4. Razvoj održive i pametne poljoprivrede – Razvojni projekti

Unutar projekcije proračuna za razdoblje 2026. do 2029. godine u sklopu Mjera povezanih sa specifičnim ciljem 4 prepoznati su razvojni projekti u nastavku:

| Naziv projekta  | Status        | Planirano razdoblje provedbe |       |       |       | Predviđeni trošak provedbe (EUR) |
|---|---------------|------------------------------|-------|-------|-------|----------------------------------|
|   |               | 2026.                        | 2027. | 2028. | 2029. |                                  |
| K101403 Projektna dokumentacija za izgradnju stočnog pazara na području GZK | U planu       |                              |       |       |       | 100.000,00                       |
| K101505 Izgradnja poljoprivredno inovacijskog centra na Štaliji             | U realizaciji |                              |       |       |       | 3.350.000,00                     |

## 6.5 SC 5. Stvaranje uvjeta za razvoj tržišta rada i povećavanje zapošljivosti

| SC 5. Stvaranje uvjeta za razvoj tržišta rada i povećavanje zapošljivosti        |   |   |
|--|---|---|
| Naziv mjere  | Opis mjere  | Naziv aktivnosti  |
| 8. Razvoj programa suradnje obrazovnih ustanova i gospodarstva                   | <p>Svrha mjere je uspostava i jačanje suradnje obrazovnog sustava i gospodarstva radi usklađivanja kompetencija s potrebama tržišta rada. Provedba doprinosi ostvarenju povezanog posebnog cilja kroz povećanje zapošljivosti mladih, razvoj praktičnih znanja te stvaranje baze kvalificirane radne snage za lokalno gospodarstvo.</p> <p><b>Rok provedbe:</b> 2029. godina, a prema hodogramu u Prilogu.<br/> <b>Nadležnost:</b> Grad Sinj u suradnji s obrazovnim ustanovama, poslodavcima i nadležnim tijelima.</p> | 8.1. Razvoj i provedba programa povezivanja obrazovnih ustanova i poslodavaca                                       |
| 9. Poticanje dodatnih obrazovnih i razvojnih programa za povećanje zapošljivosti | <p>Svrha mjere je poticanje programa osposobljavanja, prekvalifikacija i cjeloživotnog obrazovanja s ciljem povećanja konkurentnosti radne snage i prilagodbe tržištu rada. Provedba doprinosi ostvarenju povezanog posebnog cilja kroz smanjenje nezaposlenosti, povećanje kompetencija stanovništva i jačanje socijalne uključenosti.</p> <p><b>Rok provedbe:</b> 2029. godina, a prema hodogramu u Prilogu.<br/> <b>Nadležnost:</b> Grad Sinj u suradnji s obrazovnim institucijama, HZZ-om i partnerima.</p>        | 9.1. Razvoj i provedba programa osposobljavanja, prekvalifikacija, stipendiranja i razvoja vještina za tržište rada |

## 6.6 SC 6. Podrška razvoju suvremenog obrazovnog sustava koji će moći odgovoriti na suvremene izazove

| SC 6. Podrška razvoju suvremenog obrazovnog sustava koji će moći odgovoriti na suvremene izazove |  |   |
|--|--|---|
| Naziv mjere  | Opis mjere   | Naziv aktivnosti  |
| 10. Ulaganje u izgradnju, obnovu i opremanje odgojno-obrazovne infrastrukture                    | <p>Svrha mjere je poboljšanje prostorno-tehničkih uvjeta kroz izgradnju, rekonstrukciju i opremanje vrtića i škola, kako bi se osigurala kvalitetna dostupnost obrazovanja. Provedba doprinosi ostvarenju povezanog posebnog cilja kroz podizanje standarda obrazovnih usluga, stvaranje sigurnih i modernih prostora te povećanje kapaciteta sustava.</p> <p><b>Rok provedbe:</b> 2029. godina, a prema hodogramu u Prilogu.</p> <p><b>Nadležnost:</b> Grad Sinj u suradnji s odgojno-obrazovnim ustanovama i nadležnim ministarstvima.</p> | 10.1. Izgradnja, obnova, opremanje i priprema projektno - tehničke dokumentacije za odgojno-obrazovnu infrastrukturu  |
| 11. Jačanje kapaciteta i kvalitete predškolskog i školskog sustava                               | <p>Svrha mjere je jačanje kvalitete odgojno-obrazovnih programa i kapaciteta sustava kroz razvoj kadrova, sadržaja i podrške djeci i učenicima. Provedba doprinosi ostvarenju povezanog posebnog cilja kroz poboljšanje obrazovnih ishoda, povećanje dostupnosti usluga i uvođenje suvremenih metodologija u rad ustanova.</p> <p><b>Rok provedbe:</b> 2029. godina, a prema hodogramu u Prilogu.</p> <p><b>Nadležnost:</b> Grad Sinj u suradnji s ustanovama i nadležnim institucijama.</p>   | <p>11.1. Jačanje ljudskih resursa u predškolskom i školskom sustavu kroz zapošljavanje i stručni razvoj</p> <p>11.2. Razvoj i unaprjeđenje odgojno-obrazovnih programa i pratećih školskih programa, uključujući mjere dostupnosti i inkluzije</p> <p>11.3. Financiranje rada obrazovnih institucija i stipendije za srednjoškolce i redovne studente</p> |

**SC 6. Podrška razvoju suvremenog obrazovnog sustava koji će moći odgovoriti na suvremene izazove – Razvojni projekti**

Unutar projekcije proračuna za razdoblje 2026. do 2029. godine u sklopu Mjera povezanih sa specifičnim ciljem 6 prepoznati su razvojni projekti u nastavku:

| Naziv projekta  | Status        | Planirano razdoblje provedbe |       |       |       | Predviđeni trošak provedbe (EUR) |
|---|---------------|------------------------------|-------|-------|-------|----------------------------------|
|   |               | 2026.                        | 2027. | 2028. | 2029. |                                  |
| K101503 Izgradnja dječjeg vrtića u Glavicama  | U realizaciji |                              |       |       |       | 800.000,00                       |
| K101504 Izgradnja dječjeg vrtića u Karakašici   | U realizaciji |                              |       |       |       | 2.000.000,00                     |
| K101808 Projektna dokumentacija za rekonstrukciju zgrade škole za potrebe dječjeg vrtića u Bajagiću | U pripremi    |                              |       |       |       | 40.000,00                        |

## 6.7 SC 7 .Zaštita okoliša i prirode i stvaranje otpornosti na klimatske promjene i prirodne katastrofe

| SC 7. Zaštita okoliša i prirode i stvaranje otpornosti na klimatske promjene i prirodne katastrofe |  |  |
|--|--|--|
| Naziv mjere  | Opis mjere   | Naziv aktivnosti   |
| 12. Očuvanje prirodnih resursa i jačanje otpornosti na klimatske i okolišne izazove                | <p>Svrha mjere je zaštita prirodnih resursa i provedba aktivnosti prilagodbe klimatskim promjenama radi smanjenja rizika i očuvanja okoliša. Provedba doprinosi ostvarenju povezanog posebnog cilja kroz jačanje otpornosti zajednice na klimatske ekstreme, održivo upravljanje resursima i povećanje kvalitete okoliša.</p> <p><b>Rok provedbe:</b> 2029. godina, a prema hodogramu u Prilogu.<br/> <b>Nadležnost:</b> Grad Sinj u suradnji s komunalnim društvima i nadležnim tijelima.</p>   | <p>12.1. Provedba programa i projekata očuvanja prirodne baštine, biološke raznolikosti te krajobraznih vrijednosti<br/>           12.2. Razvoj i provedba mjera i intervencija prilagodbe klimatskim promjenama</p> |
| 13. Uspostava i jačanje sustava kružnog gospodarenja otpadom                                       | <p>Svrha mjere je unaprijediti sustav gospodarenja otpadom kroz smanjenje nastanka otpada, povećanje odvajanja, recikliranja i ponovne uporabe u skladu s načelima kružnog gospodarstva. Provedba doprinosi ostvarenju povezanog posebnog cilja kroz smanjenje negativnih utjecaja na okoliš, povećanje učinkovitosti sustava i podizanje ekološke svijesti stanovništva.</p> <p><b>Rok provedbe:</b> 2029. godina, a prema hodogramu u Prilogu.<br/> <b>Nadležnost:</b> Grad Sinj u suradnji s komunalnim društvom i nadležnim institucijama.</p> | <p>13.1. Ulaganja u infrastrukturu za upravljanje otpadom<br/>           13.2. Sanacija divljih odlagališta<br/>           13.3. Promicanje odvajanja otpada i edukacije</p>   |

## SC 7 .Zaštita okoliša i prirode i stvaranje otpornosti na klimatske promjene i prirodne katastrofe – Razvojni projekti

Unutar projekcije proračuna za razdoblje 2026. do 2029. godine u sklopu Mjera povezanih sa specifičnim ciljem 7 prepoznati su razvojni projekti u nastavku:

| Naziv projekta   | Status     | Planirano razdoblje provedbe |       |       |       | Predviđeni trošak provedbe (EUR) |
|--|------------|------------------------------|-------|-------|-------|----------------------------------|
|  |            | 2026.                        | 2027. | 2028. | 2029. |                                  |
| K101107 Sanacija neaktivnih eksploatacijskih polja mineralnih sirovina na području Grada Sinja | U pripremi |                              |       |       |       | 50.000,00                        |
| K101201 Sanacija odlagališta komunalnog otpada "Mojanka"                                       | U planu    |                              |       |       |       | 1.500.000,00                     |
| K101202 Gospodarenje otpadom - edukacija   | U provedbi |                              |       |       |       | 25.000,00                        |
| K101203 Izgradnja sortirnice   | U planu    |                              |       |       |       | 1.000.000,00                     |
| K101204 Izrada projektne dokumentacije za kompostanu   | U planu    |                              |       |       |       | 40.000,00                        |

Projekt sanacije neaktivnih eksploatacijskih polja mineralnih sirovina na području Grada Sinja nalazi se u fazi pripreme, pri čemu provedba projekta i procjena troškova ovise o odlukama Ministarstva gospodarstva, zbog čega trenutačno nije moguće precizno odrediti ukupnu vrijednost projekta.

Projekt sanacije odlagališta komunalnog otpada „Mojanka“ nalazi se u fazi planiranja, a prije nastavka njegove provedbe potrebno je izvršiti izmjenu postojeće projektne dokumentacije.

Izgradnja sortirnice također je planirani projekt čija realizacija ovisi o izmjeni Urbanističkog plana Gospodarske zone Kukuzovac, nakon čega će se pristupiti izradi potrebne projektne dokumentacije te provedbi radova na izgradnji sortirnice.

## 6.8 SC 8 .Održivi razvoj infrastrukturnih sustava

| SC 8. Održivi razvoj infrastrukturnih sustava                      |  |   |
|--|--|---|
| Naziv mjere  | Opis mjere   | Naziv aktivnosti  |
| 14. Ulaganje u modernizaciju i održavanje društvene infrastrukture | <p>Svrha mjere je ulaganje u obnovu, modernizaciju i održavanje javne i društvene infrastrukture kako bi se osigurala funkcionalnost prostora za javne usluge i aktivnosti zajednice. Provedba doprinosi ostvarenju povezanog posebnog cilja kroz povećanje dostupnosti kvalitetnih sadržaja, jačanje društvene uključenosti i podizanje standarda života.</p> <p><b>Rok provedbe:</b> 2029. godina, a prema hodogramu u Prilogu.</p> <p><b>Nadležnost:</b> Grad Sinj u suradnji s javnim ustanovama i partnerima.</p> | 14.1. Izgradnja i uređenje objekata društvene namjene                           |
| 15. Razvoj i unaprjeđenje infrastrukture vodovoda i odvodnje       | <p>Svrha mjere je unaprjeđenje komunalne infrastrukture vodoopskrbe i odvodnje radi osiguranja pouzdane opskrbe vodom i zaštite okoliša kroz pravilno zbrinjavanje otpadnih voda. Provedba doprinosi ostvarenju povezanog posebnog cilja kroz povećanje komunalnog standarda, zaštitu vodnih resursa i unaprjeđenje javnog zdravlja.</p> <p><b>Rok provedbe:</b> 2029. godina, a prema hodogramu u Prilogu.</p> <p><b>Nadležnost:</b> Grad Sinj u suradnji s komunalnim poduzećima i nadležnim institucijama.</p>      | 15.1. Razvoj i provedba projekata vodovoda i odvodnje                           |
| 16. Upravljanje grobljima  | <p>Svrha mjere je osigurati kvalitetno, održivo i funkcionalno upravljanje grobljima kroz uređenje, održavanje i unaprjeđenje usluga za građane. Provedba doprinosi ostvarenju povezanog posebnog cilja kroz podizanje komunalnog standarda, uređenost prostora i dostupnost javne usluge u skladu s potrebama stanovništva.</p> <p><b>Rok provedbe:</b> 2029. godina, a prema hodogramu u Prilogu.</p> <p><b>Nadležnost:</b> Grad Sinj i nadležno komunalno društvo.</p>  | 16.1. Izgradnja, održavanje i upravljanje grobljima i povezanom infrastrukturom |

## SC 8 .Održivi razvoj infrastrukturnih sustava – Razvojni projekti

Unutar projekcije proračuna za razdoblje 2026. do 2029. godine u sklopu Mjera povezanih sa specifičnim ciljem 8 prepoznati su razvojni projekti u nastavku:

| Naziv projekta   | Status        | Planirano razdoblje provedbe |       |       |       | Predviđeni trošak provedbe (EUR) |
|--|---------------|------------------------------|-------|-------|-------|----------------------------------|
|  |               | 2026.                        | 2027. | 2028. | 2029. |                                  |
| K101314 Uređenje aktivnih bunara na području Grada Sinja   | U planu       |                              |       |       |       | 90.000,00                        |
| K101316 Vodoopskrba Zelovski plato   | U pripremi    |                              |       |       |       | 400.000,00                       |
| K101323 Projektiranje odvodnje u Ul. Put Piketa, Čosin potok, naselje Luka, Karajkova lokva i Put Šušnjevače | U planu       |                              |       |       |       | 200.000,00                       |
| K101502 Izgradnja integriranog sustava odvodnje iz strukturnih fondova EU - Aglomeracija                     | U realizaciji |                              |       |       |       | 3.000.000,00                     |
| K101103 Projektiranje i izgradnja nadstrešnice na groblju Sv. Frane u Sinju                                  | U planu       |                              |       |       |       | 235.000,00                       |
| K101303 Proširenje groblja u Turjacima   | U planu       |                              |       |       |       | 150.000,00                       |
| K101304 Izgradnja groblja u naselju Jasensko   | U planu       |                              |       |       |       | 150.000,00                       |
| K101305 Izrada projektne dokumentacije za proširenje groblja "Šibenica" u Glavicama                          | U planu       |                              |       |       |       | 68.000,00                        |

Projekt vodoopskrbe Zelovskog platoa nalazi se u fazi pripreme te Grad u njemu ne sudjeluje kao investitor, već može pružiti isključivo financijsku potporu kroz kapitalnu pomoć za projekt Vodovoda i odvodnje Cetinske krajine.

Izgradnja integriranog sustava odvodnje uz korištenje sredstava iz strukturnih fondova Europske unije (Aglomeracija) je u fazi realizacije, pri čemu Grad sudjeluje kroz kapitalnu pomoć, dok je investitor projekta Vodovod i odvodnja Cetinske krajine.

Projektiranje i izgradnja nadstrešnice na groblju Sv. Frane u Sinju nalazi se u fazi planiranja, a provedba projekta trenutačno je otežana zbog neriješenih imovinsko-pravnih odnosa.

Također, proširenje groblja u Turjacima planirani je projekt čija je realizacija trenutno otežana zbog neriješenih imovinsko-pravnih odnosa.

## 6.9 SC 9 .Energetska tranzicija Grada Sinja

| SC 9. Energetska tranzicija Grada Sinja                   |  |   |
|---|--|---|
| Naziv mjere   | Opis mjere   | Naziv aktivnosti  |
| 17. Energetska učinkovitost i održivo korištenje energije | <p>Svrha mjere je povećanje energetske učinkovitosti i korištenja obnovljivih izvora energije u javnim i drugim relevantnim sustavima radi smanjenja potrošnje i troškova energije. Provedba doprinosi ostvarenju povezanog posebnog cilja kroz smanjenje emisija, racionalnije upravljanje resursima i jačanje održivog razvoja grada.</p> <p><b>Rok provedbe:</b> 2029. godina, a prema hodogramu u Prilogu.</p> <p><b>Nadležnost:</b> Grad Sinj u suradnji s javnim ustanovama i energetske partnerima.</p> | <p>17.1. Ulaganje u OIE kapacitete</p> <p>17.2. Ulaganja u javnu rasvjetu i priključke za električnu energiju</p> |

### SC 9 .Energetska tranzicija Grada Sinja – Razvojni projekti

Unutar projekcije proračuna za razdoblje 2026. do 2029. godine u sklopu Mjera povezanih sa specifičnim ciljem 9 prepoznati su razvojni projekti u nastavku:

| Naziv projekta  | Status  | Planirano razdoblje provedbe |       |       |       | Predviđeni trošak provedbe (EUR) |
|---|---------|------------------------------|-------|-------|-------|----------------------------------|
|   |         | 2026.                        | 2027. | 2028. | 2029. |                                  |
| K101307 Rekonstrukcija ceste Privija - Han (javna rasvjeta)             | U planu |                              |       |       |       | 40.000,00                        |
| K101506 Sustav energetske učinkovitosti na objektima u vlasništvu Grada | U planu |                              |       |       |       | 150.000,00                       |

Projekt rekonstrukcije ceste Privija – Han, u dijelu koji se odnosi na javnu rasvjetu, obuhvaća isključivo izgradnju sustava javne rasvjete, dok su za rekonstrukciju same ceste nadležne i investitor Hrvatske ceste.

## 6.10 SC 10 .Održiva mobilnost

| SC 10. Održiva mobilnost   |   |   |
|--|---|---|
| Naziv mjere  | Opis mjere  | Naziv aktivnosti  |
| 18. Izgradnja i unaprjeđenje pješačke i biciklističke infrastrukture | Svrha mjere je unaprijediti sigurnost i dostupnost aktivne mobilnosti kroz izgradnju i uređenje pješačkih i biciklističkih staza te povezivanje ključnih gradskih sadržaja. Provedba doprinosi ostvarenju povezanog posebnog cilja kroz smanjenje prometnih opterećenja, povećanje sigurnosti i poticanje zdravijih oblika kretanja.<br><b>Rok provedbe:</b> 2029. godina, a prema hodogramu u Prilogu.<br><b>Nadležnost:</b> Grad Sinj u suradnji s nadležnim komunalnim i prometnim tijelima. | 18.1. Razvoj i unaprjeđenje pješačke i biciklističke infrastrukture |

### SC 10. Održiva mobilnost – Razvojni projekti

Unutar projekcije proračuna za razdoblje 2026. do 2029. godine u sklopu Mjera povezanih sa specifičnim ciljem 10 prepoznati su razvojni projekti u nastavku:

| Naziv projekta  | Status  | Planirano razdoblje provedbe |       |       |       | Predviđeni trošak provedbe (EUR) |
|---|---------|------------------------------|-------|-------|-------|----------------------------------|
|   |         | 2026.                        | 2027. | 2028. | 2029. |                                  |
| K101302 Izgradnja nogostupa od Zorke Macana do spomenika Radošić Gornji     | U planu |                              |       |       |       | 40.000,00                        |
| K101308 Izgradnja nogostupa Šuća - Privija                                  | U planu |                              |       |       |       | 20.000,00                        |
| K101311 Izrada projektne dokumentacije za biciklističku stazu Piket - Kerep | U planu |                              |       |       |       | 150.000,00                       |
| K101312 Izgradnja nogostupa u Bajagiću                                      | U planu |                              |       |       |       | 250.000,00                       |

Projekt izgradnje nogostupa na dionici Šuća – Privija nalazi se u fazi planiranja, pri čemu je prije njegove realizacije potrebno provesti preprojektiranje postojeće projektne dokumentacije. Daljnji tijek projekta ovisi o Hrvatskim cestama koje su investitor.

## 6.11 SC 11. Razvoj općeg prometnog sustava

| SC 11. Razvoj općeg prometnog sustava              |   |  |
|--|---|--|
| Naziv mjere  | Opis mjere  | Naziv aktivnosti   |
| 19. Razvoj i modernizacija prometne infrastrukture | <p>Svrha mjere je modernizacija i razvoj prometne infrastrukture radi povećanja sigurnosti, protočnosti i bolje prometne povezanosti unutar grada i prema okolnim područjima. Provedba doprinosi ostvarenju povezanog posebnog cilja kroz unapređenje mobilnosti stanovništva, podršku gospodarskom razvoju i podizanje kvalitete života.</p> <p><b>Rok provedbe:</b> 2029. godina, a prema hodogramu u Prilogu.</p> <p><b>Nadležnost:</b> Grad Sinj u suradnji s nadležnim cestovnim i državnim tijelima.</p>      | 19.1. Ulaganja u razvoj i unapređenje prometne infrastrukture  |
| 20. Povećanje prometne i javne sigurnosti          | <p>Svrha mjere je povećati razinu prometne i opće sigurnosti kroz preventivne aktivnosti, tehnička poboljšanja i sustavno upravljanje rizicima u javnom prostoru. Provedba doprinosi ostvarenju povezanog posebnog cilja kroz smanjenje prometnih nesreća, veći osjećaj sigurnosti građana i bolju zaštitu javnih površina.</p> <p><b>Rok provedbe:</b> 2029. godina, a prema hodogramu u Prilogu.</p> <p><b>Nadležnost:</b> Grad Sinj u suradnji s policijom, komunalnim službama i relevantnim institucijama.</p> | <p>20.1. Razvoj i provedba mjera za povećanje prometne sigurnosti</p> <p>20.2. Razvoj i provedba mjera za povećanje javne sigurnosti</p> |

## SC 11. Razvoj općeg prometnog sustava – Razvojni projekti

Unutar projekcije proračuna za razdoblje 2026. do 2029. godine u sklopu Mjera povezanih sa specifičnim ciljem 11 prepoznati su razvojni projekti u nastavku:

| Naziv projekta  | Status  | Planirano razdoblje provedbe |       |       |       | Predviđeni trošak provedbe (EUR) |
|---|---------|------------------------------|-------|-------|-------|----------------------------------|
|   |         | 2026.                        | 2027. | 2028. | 2029. |                                  |
| K101106 Izrada projektnog elaborata za novu Odluku o prometu na području Grada Sinja  | U planu |                              |       |       |       | 30.000,00                        |
| K101320 Izrada idejnog rješenja trase nove ŽC od Doma zdravlja do iznad naselja Župići (do budućeg segmenta Kukuzovac - Macani)                                       | U planu |                              |       |       |       | 10.000,00                        |
| K101321 Glavni projekt izvanrednog održavanja državne ceste D1 od TC "Lidl" do križanja sa Ulicom Serdara Tomaševića  | U planu |                              |       |       |       | 10.000,00                        |
| K101324 Izrada dokumentacije za projektno rješenje ceste od Doma zdravlja do Ulice 126. brigade   | U planu |                              |       |       |       | 150.000,00                       |
| K101325 Izrada projektne dokumentacije rekonstrukcije dijela ulične mreže Grada Sinja (Put Pazara, raskrižje Put Župića, ulica 126. Brigade HV, raskrižje Put Ruduše) | U planu |                              |       |       |       | 200.000,00                       |
| K101105 Nabava kućišta kamera za nadzor brzine  | U planu |                              |       |       |       | 30.000,00                        |

Projekt izrade projektne dokumentacije za rekonstrukciju dijela ulične mreže Grada Sinja, koji obuhvaća Put Pazara, raskrižje Put Župića, Ulicu 126. brigade HV te raskrižje Put Ruduše, trenutno se nalazi u fazi ishođenja lokacijske dozvole.

## 6.12 SC 12. Povećana i uravnotežena kvaliteta života stanovnika Grada Sinja

| SC 12. Povećana i uravnotežena kvaliteta života stanovnika Grada Sinja  |  |  |
|---|--|--|
| Naziv mjere   | Opis mjere   | Naziv aktivnosti   |
| 21. Potpore za mlade i obitelji i razvoj programa priuštivog stanovanja | Svrha mjere je provedba demografskih, obiteljskih i poticajnih programa te razvoj modela priuštivog stanovanja s ciljem zadržavanja mladih i jačanja demografske stabilnosti. Provedba doprinosi ostvarenju povezanog posebnog cilja kroz povećanje kvalitete života, stvaranje uvjeta za ostanak i doseljavanje stanovništva te jačanje socijalne sigurnosti mladih obitelji.<br><b>Rok provedbe:</b> 2029. godina, a prema hodogramu u Prilogu.<br><b>Nadležnost:</b> Grad Sinj u suradnji s relevantnim institucijama i partnerima. | 21.1. Razvoj i provedba demografskih, obiteljskih i pronatalitetnih poticajnih programa<br>21.2. Razvoj i provedba programa priuštivog stanovanja  |
| 22. Jačanje dostupnosti zdravstvenih usluga                             | Svrha mjere je unaprjeđenje dostupnosti i kvalitete zdravstvenih usluga kroz razvoj infrastrukture, opremanje te potporu zdravstvenim programima i uslugama za stanovnike. Provedba doprinosi ostvarenju povezanog posebnog cilja kroz bolje zdravstvene ishode, smanjenje nejednakosti u dostupnosti usluga i veću sigurnost stanovništva.<br><b>Rok provedbe:</b> 2029. godina, a prema hodogramu u Prilogu.<br><b>Nadležnost:</b> Grad Sinj u suradnji sa zdravstvenim ustanovama i nadležnim tijelima.                             | 22.1. Priprema projektno-tehničke dokumentacije te izgradnja i opremanje zdravstvene infrastrukture<br>22.2. Financiranje zdravstvenih usluga za stanovnike<br>22.3. Podizanje kvalitete zdravstvenih programa |
| 23. Poticanje ulaganja u socijalnu infrastrukturu i programe            | Svrha mjere je jačanje sustava socijalne skrbi kroz ulaganja u infrastrukturu i programe te potporu ranjivim skupinama i udrugama. Provedba doprinosi ostvarenju povezanog posebnog cilja kroz povećanje socijalne uključenosti, dostupnost usluga i jačanje društvene kohezije.<br><b>Rok provedbe:</b> 2029. godina, a prema hodogramu u Prilogu.<br><b>Nadležnost:</b> Grad Sinj u suradnji s ustanovama socijalne skrbi i organizacijama civilnog društva.   | 23.1. Novčane pomoći i financiranje potreba i programa socijalnih skupina<br>23.2. Izgradnja i uređenje socijalne infrastrukture<br>23.3. Donacije udrugama  |
| 24. Zaštita razvoj i promicanje kulturne baštine i kulturnih usluga     | Svrha mjere je očuvanje i valorizacija kulturne baštine te razvoj kulturnih programa radi jačanja identiteta i dostupnosti kulturnih sadržaja stanovnicima i posjetiteljima. Provedba doprinosi ostvarenju povezanog posebnog cilja kroz razvoj kulturne ponude, jačanje društvene uključenosti i očuvanje vrijednosti prostora kao temelja kvalitete života.  | 24.1. Promicanje kulture i kulturnih sadržaja<br>24.2. Ulaganje u zaštitu i očuvanje kulturnih vrijednosti   |

**SC 12. Povećana i uravnotežena kvaliteta života stanovnika Grada Sinja**

|   |  |   |
|---|--|---|
|   | <p><b>Rok provedbe:</b> 2029. godina, a prema hodogramu u Prilogu.<br/> <b>Nadležnost:</b> Grad Sinj u suradnji s kulturnim ustanovama, udrugama i stručnim tijelima.</p>  |   |
| 25. Promicanje ulaganja u zabavnu, sportsku i rekreativnu infrastrukturu i programe | <p>Svrha mjere je unaprijediti dostupnost sportskih i rekreativnih sadržaja kroz financiranje programa te ulaganja u infrastrukturu za sve dobne skupine. Provedba doprinosi ostvarenju povezanog posebnog cilja kroz poticanje zdravih stilova života, veću društvenu uključenost i kvalitetnije korištenje slobodnog vremena.<br/> <b>Rok provedbe:</b> 2029. godina, a prema hodogramu u Prilogu.<br/> <b>Nadležnost:</b> Grad Sinj u suradnji sa sportskim klubovima, udrugama i ustanovama.</p>   | <p>25.1. Financiranje sportskih programa i aktivnosti<br/>                 25.2. Izgradnja i uređenje sportske infrastrukture</p>   |
| 26. Promicanje protupožarne i civilne zaštite                                       | <p>Svrha mjere je jačanje sustava protupožarne i civilne zaštite kroz financiranje programa, opremanje i ulaganja u infrastrukturu radi povećanja sigurnosti i otpornosti zajednice na krizne situacije. Provedba doprinosi ostvarenju povezanog posebnog cilja kroz bolju zaštitu ljudi i imovine, veću spremnost službi i smanjenje rizika od katastrofa.<br/> <b>Rok provedbe:</b> 2029. godina, a prema hodogramu u Prilogu.<br/> <b>Nadležnost:</b> Grad Sinj u suradnji s vatrogasnim društvima, civilnom zaštitom i nadležnim službama.</p> | <p>26.1. Financiranje programa za protupožarnu i civilnu zaštitu<br/>                 26.2. Ulaganje u protupožarnu infrastrukturu</p>  |
| 27. Uređenje i razvoj zelenih i javnih površina                                     | <p>Svrha mjere je uređenje i razvoj zelenih površina, parkova, javnih prostora i dječjih igrališta radi podizanja kvalitete svakodnevnog života i očuvanja okoliša. Provedba doprinosi ostvarenju povezanog posebnog cilja kroz povećanje dostupnosti kvalitetnih javnih prostora, poboljšanje vizualnog identiteta grada i poticanje rekreacije i boravka na otvorenom.<br/> <b>Rok provedbe:</b> 2029. godina, a prema hodogramu u Prilogu.<br/> <b>Nadležnost:</b> Grad Sinj i komunalne službe u suradnji s relevantnim dionicima.</p>         | <p>27.1. Uređenje i razvoj zelene infrastrukture i zelenih površina<br/>                 27.2. Uređenje i razvoj javnih prostora, uključujući dječja i rekreacijska igrališta</p> |

## SC 12. Povećana i uravnotežena kvaliteta života stanovnika Grada Sinja – Razvojni projekti

Unutar projekcije proračuna za razdoblje 2026. do 2029. godine u sklopu Mjera povezanih sa specifičnim ciljem 12 prepoznati su razvojni projekti u nastavku:

| Naziv projekta   | Status        | Planirano razdoblje provedbe |       |       |       | Predviđeni trošak provedbe (EUR) |
|--|---------------|------------------------------|-------|-------|-------|----------------------------------|
|  |               | 2026.                        | 2027. | 2028. | 2029. |                                  |
| K101807 Izrada projektne dokumentacije za Sinjski model poticajne stanogradnje na Radošiću   | U planu       |                              |       |       |       | 150.000,00                       |
| K101104 Sanacija zgrade na adresi Litrin obor 4  | U planu       |                              |       |       |       | 22.000,00                        |
| K101313 Izrada projektne dokumentacije za premještanje kapelice Sv. Ante i uređenje spomeničkog parka K.O.Glavice                    | U planu       |                              |       |       |       | 60.000,00                        |
| K101402 Uređenje prostora za Galeriju Sikirica   | U planu       |                              |       |       |       | 250.000,00                       |
| K100401 Obnova Atletske staze u Sinju  | U realizaciji |                              |       |       |       | 240.000,00                       |
| K101310 Pumptruck staza u Gradskom parku   | U planu       |                              |       |       |       | 130.000,00                       |
| K101317 Izgradnja sportskog terena za tenis, badminton i padel u Sinju   | U pripremi    |                              |       |       |       | 300.000,00                       |
| K101318 Projektiranje i izgradnja rasvjete glavnog nogometnog terena NK Junak  | U planu       |                              |       |       |       | 60.000,00                        |
| K101322 Projektiranje rasvjete na sportskom centru Andrija Alčić i Ivica Poljak Sokol  | U planu       |                              |       |       |       | 60.000,00                        |
| K101326 Izrada projektne dokumentacije za športske prostore na športskom centru "Ivica Poljak - Sokol i Andrija Alčić" za ragbi klub | U planu       |                              |       |       |       | 100.000,00                       |
| K101327 Izrada projektne dokumentacije za tribinu popratne sadržaje na Športskom centru "Ivica Poljak - Sokol i Andrija Alčić"       | U planu       |                              |       |       |       | 100.000,00                       |
| K101328 Izgradnja polivalentne sportska dvorane sa gimnastičkom dvoranom i vlastitom solarnom elektranom                             | U planu       |                              |       |       |       | 7.000.000,00                     |
| K101330 Izrada projektne dokumentacije za izgradnju tribina i popratnih sadržaja u sklopu kompleksa gradskog stadiona NK Junak       | U planu       |                              |       |       |       | 145.000,00                       |
| K101509 Uređenje prostora "Aerodrom"   | U planu       |                              |       |       |       | 100.000,00                       |
| K101804 Dodatna ulaganja na IEC-a  | U pripremi    |                              |       |       |       | 450.000,00                       |
| K101806 Projektna dokumentacija za rekonstrukciju i natkrivanje Gradskog bazena  | U planu       |                              |       |       |       | 40.000,00                        |
| K100201 Uređenje i opremanje igrališta za djecu, DV Bili cvitak  | U realizaciji |                              |       |       |       | 70.000,00                        |

|  |               |  |  |  |  |            |
|--|---------------|--|--|--|--|------------|
| K101102 Nabava urbane opreme i programa  | U planu       |  |  |  |  | 80.000,00  |
| K101309 Uređenje ulaza u Grad - Matića ulica   | U planu       |  |  |  |  | 108.000,00 |
| K101315 Uređenje dječjeg igrališta u Vučkovića - II. faza  | U realizaciji |  |  |  |  | 40.000,00  |
| K101319 Izgradnja dječjeg igrališta u Suhaču   | U planu       |  |  |  |  | 60.000,00  |
| K101331 Izrada projektne dokumentacije za gradnju dječjeg igrališta na predjelu od semafora na Jakinu guvnu do Slanih sitina | U planu       |  |  |  |  | 30.000,00  |
| K101302 Izrada projektne dokumentacije za izgradnju igrališta i boćališta u Turjacima  | U planu       |  |  |  |  | 15.000,00  |

Projekt sanacije zgrade na adresi Litrin obor 4 obuhvaća planirane radove i stručni nadzor, a zahtjev za pokretanje postupka javne nabave planira se predati u ožujku 2026. godine.

U tijeku je i izrada projektne dokumentacije za pumptrack stazu u Gradskom parku, pri čemu je za daljnju realizaciju projekta potrebno riješiti imovinsko-pravne odnose.

Nadalje, planirana je izgradnja polivalentne sportske dvorane s gimnastičkom dvoranom i vlastitom solarnom elektranom, a projekt uključuje izradu izvedbenih projekata, izvođenje radova te provedbu stručnog nadzora.

U okviru redovitih aktivnosti provodi se i godišnja nabava urbane opreme i pratećih programa. Također, u sklopu uređenja dječjih igrališta, za II. fazu uređenja dječjeg igrališta u Vučkovića sklopljen je ugovor o izvođenju radova.

Projekt izgradnje dječjeg igrališta u Suhaču nalazi se u pripreмноj fazi, pri čemu je prije njegove realizacije potrebno definirati točnu lokaciju i riješiti imovinsko-pravne odnose. Predviđena je i izrada projektne dokumentacije za izgradnju igrališta i boćališta u Turjacima, a za sada je planirana isključivo priprema projektne dokumentacije.

## 6.13 SC 13 .Dobro upravljanje

| SC 13. Dobro upravljanje  |  |  |
|---|--|--|
| Naziv mjere   | Opis mjere   | Naziv aktivnosti   |
| 28. Uvođenje digitalnih rješenja i e-usluga u radu javne uprave           | <p>Svrha mjere je digitalizacija javne uprave i uvođenje e-usluga radi povećanja učinkovitosti, dostupnosti i transparentnosti rada gradske administracije. Provedba doprinosi ostvarenju povezanog posebnog cilja kroz brže i jednostavnije pružanje usluga građanima i poduzetnicima, smanjenje administrativnih opterećenja i modernizaciju upravljanja.</p> <p><b>Rok provedbe:</b> 2029. godina, a prema hodogramu u Prilogu.<br/><b>Nadležnost:</b> Grad Sinj u suradnji s IT partnerima i nadležnim institucijama.</p>  | 28.1. Financiranje implementacije IKT rješenja   |
| 29. Jačanje ljudskih i organizacijskih kapaciteta                         | <p>Svrha mjere je jačanje kapaciteta zaposlenika i organizacijskih sustava gradske uprave kroz edukacije, unapređenje procesa i razvoj kompetencija za učinkovito upravljanje razvojem. Provedba doprinosi ostvarenju povezanog posebnog cilja kroz kvalitetnije planiranje i provedbu projekata, bolju javnu uslugu i jačanje upravljačkih sposobnosti grada.</p> <p><b>Rok provedbe:</b> 2029. godina, a prema hodogramu u Prilogu.<br/><b>Nadležnost:</b> Grad Sinj.</p>  | 29.1. Provedba edukacija jačanja ljudskih i organizacijskih kapaciteta   |
| 30. Razvoj participativnih i komunikacijskih mehanizama                   | <p>Svrha mjere je razviti i unaprijediti mehanizme uključivanja građana i dionika u procese odlučivanja te poboljšati komunikaciju javne uprave s javnošću. Provedba doprinosi ostvarenju povezanog posebnog cilja kroz jačanje transparentnosti, povjerenja građana i kvalitetnije oblikovanje lokalnih politika prema stvarnim potrebama zajednice.</p> <p><b>Rok provedbe:</b> 2029. godina, a prema hodogramu u Prilogu.<br/><b>Nadležnost:</b> Grad Sinj u suradnji s relevantnim partnerima i javnošću.</p>              | 30.1. Uspostava i unapređenje mehanizama sudjelovanja građana u odlučivanju<br>30.2. Unapređenje sustava informiranja i komunikacije s građanima |
| 31. Uređenje i unapređenje sustava upravljanja imovinsko-pravnim odnosima | <p>Svrha mjere je uređenje evidencija i postupaka te jačanje sustava upravljanja imovinsko-pravnim odnosima radi učinkovitijeg upravljanja gradskom imovinom i pripreme projekata. Provedba doprinosi ostvarenju povezanog posebnog cilja kroz smanjenje administrativnih prepreka, ubrzanje investicija i kvalitetnije korištenje imovine u javnom interesu.</p> <p><b>Rok provedbe:</b> 2029. godina, a prema hodogramu u Prilogu.<br/><b>Nadležnost:</b> Grad Sinj u suradnji s nadležnim tijelima i stručnim službama.</p> | 31.1. Uređenje neriješenih imovinsko-pravnih odnosa  |

| SC 13. Dobro upravljanje  |  |  |
|---|--|--|
| 32. Prostorno i urbanističko planiranje   | <p>Svrha mjere je izrada i ažuriranje prostornih i urbanističkih planova radi usmjerenja održivog razvoja grada, zaštite prostora i stvaranja preduvjeta za investicije. Provedba doprinosi ostvarenju povezanog posebnog cilja kroz uravnotežen prostorni razvoj, bolje upravljanje infrastrukturnim potrebama i očuvanje kvalitete života stanovnika.</p> <p><b>Rok provedbe:</b> 2029. godina, a prema hodogramu u Prilogu.</p> <p><b>Nadležnost:</b> Grad Sinj u suradnji s nadležnim županijskim/državnim tijelima i stručnim izrađivačima.</p> | <p>32.1. Izrada tehničke dokumentacije i druge aktivnosti prostornog planiranja</p> <p>32.2. Otkup objekata i zemljišta</p>  |
| 33. Jačanje institucionalnog kapaciteta i redovno poslovanje lokalne samouprave | <p>Svrha mjere je osigurati stabilno funkcioniranje lokalne samouprave kroz jačanje institucionalnih kapaciteta, učinkovito upravljanje proračunom i redovno izvršavanje javnih poslova. Provedba doprinosi ostvarenju povezanog posebnog cilja kroz povećanje učinkovitosti upravljanja, stabilnost pružanja javnih usluga i kvalitetniju provedbu razvojnih aktivnosti grada.</p> <p><b>Rok provedbe:</b> 2029. godina, a prema hodogramu u Prilogu.</p> <p><b>Nadležnost:</b> Grad Sinj.</p>  | <p>33.1. Financiranje redovnog poslovanja i potreba lokalne samouprave</p> <p>33.2. Troškovi financijskog upravljanja</p> <p>33.3. Opremanje administrativnih prostora i održavanje opreme</p> <p>33.4. Izrada strateške dokumentacije</p> |

### SC 13 .Dobro upravljanje – Razvojni projekti

Unutar projekcije proračuna za razdoblje 2026. do 2029. godine u sklopu Mjera povezanih sa specifičnim ciljem 13 prepoznati su razvojni projekti u nastavku:

| Naziv projekta                                     | Status        | Planirano razdoblje provedbe |       |       |       | Predviđeni trošak provedbe (EUR) |
|--|---------------|------------------------------|-------|-------|-------|----------------------------------|
|  |               | 2026.                        | 2027. | 2028. | 2029. |                                  |
| K101510 Projekt "Sinj - Pametni Grad"              | U planu       |                              |       |       |       | 200.000,00                       |
| K101802 GIS Grada Sinja                            | U planu       |                              |       |       |       | 65.000,00                        |
| K101801 Kupnja nekretnina od interesa za Grad Sinj | U planu       |                              |       |       |       | 370.000,00                       |
| K101803 Izrada prostornih planova                  | U realizaciji |                              |       |       |       | 300.000,00                       |
| K101701 Obnova uredskih prostorija i opreme        | U realizaciji |                              |       |       |       | 70.000,00                        |

## 7 Pokazatelji rezultata mjera

Radi sustavnog praćenja učinaka provedbe mjera, za svaku mjeru definirani su ključni pokazatelji rezultata koji će se pratiti tijekom cijelog mandatnog razdoblja. Pri odabiru pokazatelja vodilo se računa o tome da budu jasni, relevantni i mjerljivi, ali istodobno i realno ostvarivi u skladu s proračunskim mogućnostima i raspoloživim kapacitetima Grada.

Tablica u nastavku sažeto prikazuje planirane vrijednosti pokazatelja po godinama, za razdoblje od 2026. do 2029. godine, dok je kao polazna (referentna) vrijednost za izračun i usporedbu uzeta 2025. godina.

Tablica 11 Tablica pokazatelja

|    | Mjera iz provedbenog programa  | Pokazatelj rezultata provedbe aktivnosti  | Početna vrijednost 2025. | 2026.  | 2027.  | 2028.  | 2029.  |
|----|--|---|--------------------------|--------|--------|--------|--------|
| 1. | Poticanje poduzetništva, inovacija i ulaganja u proizvodnju i nove tehnologije | 1) Broj provedenih razvojnih/investicijskih projekata                                     | 0                        | 0      | 1      | 1      | 1      |
|    |  | 2) Broj tvrtki koje koriste potpore   | 0                        | 0      | 5      | 10     | 15     |
| 2. | Razvoj lokalnih lanaca vrijednosti i međusektorske suradnje                    | 1) Broj uspostavljenih/realiziranih programa ili modela povezivanja proizvođača i tržišta | 0                        | 0      | 1      | 1      | 1      |
|    |  | 2) Broj održanih događanja umrežavanja / radionica / sastanaka međusektorske suradnje     | 0                        | 0      | 2      | 3      | 4      |
| 3. | Poticajne mjere za razvoj poduzetništva i obrta                                | 1) Broj korisnika potpora za razvoj poslovanja  | 33                       | 50     | 55     | 60     | 65     |
| 4. | Jačanje poduzetničkog okruženja i institucionalne potpore poduzetnicima        | 1) Broj unaprijeđenih objekata poslovne/poduzetničke/inovacijske infrastrukture           | 0                        | 0      | 1      | 2      | 2      |
|    |  | 2) Broj korisnika savjetodavnih/informativnih usluga                                      | 0                        | 0      | 10     | 15     | 30     |
| 5. | Razvoj i promocija održivih turističkih proizvoda i sadržaja                   | 1) Broj unaprijeđenih objekata turističke infrastrukture                                  | 0                        | 0      | 1      | 2      | 4      |
|    |  | 2) Ukupan broj turističkih noćenja  | 36.969                   | 37.500 | 38.000 | 38.500 | 39.000 |

|     | Mjera iz provedbenog programa  | Pokazatelj rezultata provedbe aktivnosti   | Početna vrijednost 2025. | 2026. | 2027. | 2028. | 2029. |
|-----|--|--|--------------------------|-------|-------|-------|-------|
|     |  | 3) Broj provedenih promotivnih aktivnosti/kampanja za turističku ponudu                  | 0                        | 0     | 1     | 2     | 4     |
| 6.  | Povezivanje turizma s lokalnom poljoprivredom, kulturom i sportom                          | 1) Broj razvijenih integriranih turističko-lokalnih proizvoda/paketa                     | 0                        | 0     | 2     | 3     | 4     |
| 7.  | Razvoj održive poljoprivrede i jačanje lokalnih proizvoda u javnoj i turističkoj potrošnji | 1) Broj OPG-ova koji su primili potporu za diverzifikaciju proizvodnje                   | 87                       | 90    | 100   | 100   | 110   |
|     |  | 2) Broj OPG-ova na području Grada  | 759                      | 760   | 770   | 780   | 790   |
|     |  | 3) Broj održanih edukacija za poljoprivrednike   | 0                        | 0     | 2     | 4     | 6     |
| 8.  | Razvoj programa suradnje obrazovnih ustanova i gospodarstva                                | 1) Broj provedenih programa suradnje (praksa, mentorstva, posjeti i sl.)                 | 0                        | 0     | 1     | 2     | 4     |
| 9.  | Poticanje dodatnih obrazovnih i razvojnih programa za povećanje zapošljivosti              | 1) Broj novih polaznika programa cjeloživotnog obrazovanja                               | 0                        | 0     | 5     | 10    | 15    |
| 10. | Ulaganje u izgradnju, obnovu i opremanje odgojno-obrazovne infrastrukture                  | 1) Broj izgrađenih i opremljenih objekata odgojno-obrazovne i predškolske infrastrukture | 0                        | 2     | 2     | 3     | 4     |
| 11. | Jačanje kapaciteta i kvalitete predškolskog i školskog sustava                             | 1) Broj provedenih stručnih usavršavanja osoblja u odgojno-obrazovnom sustavu            | 1                        | 2     | 4     | 5     | 5     |
|     |  | 2) Broj novih ili unaprijeđenih programa u odgojno-obrazovnim ustanovama                 | 0                        | 0     | 1     | 2     | 3     |
|     |  | 3) Broj učenika i studenata koji su primili potporu (stipendije i sl.)                   | 334                      | 335   | 340   | 350   | 360   |
| 12. | Očuvanje prirodnih resursa i jačanje otpornosti na klimatske i okolišne izazove            | 1) Broj uređenih infrastrukture prirodne baštine   | 0                        | 0     | 1     | 2     | 2     |
|     |  | 2) Broj izrađenih planova i stručnih podloga vezanih uz prilagodbu klimatskim promjenama | 0                        | 1     | 1     | 2     | 2     |
| 13. | Uspostava i jačanje sustava kružnog gospodarenja otpadom                                   | 1) Broj saniranih odlagališta  | 0                        | 0     | 1     | 1     | 1     |

|     | Mjera iz provedbenog programa                                    | Pokazatelj rezultata provedbe aktivnosti                                  | Početna vrijednost 2025. | 2026. | 2027. | 2028. | 2029. |
|-----|--|---|--------------------------|-------|-------|-------|-------|
|     |  | 2) Broj saniranih divljih odlagališta i neaktivnih eksploatacijskih polja | 0                        | 1     | 2     | 3     | 4     |
| 14. | Ulaganje u modernizaciju i održavanje društvene infrastrukture   | 1) Broj unaprijeđenih objekata društvene infrastrukture                   | 0                        | 0     | 1     | 2     | 3     |
| 15. | Razvoj i unaprjeđenje infrastrukture vodovoda i odvodnje         | 1) Novosagrađena vodovodna mreža (kom)                                    | 0                        | 0     | 0     | 1     | 0     |
|     |  | 2) Novosagrađena kanalizacijska mreža (kom)                               | 0                        | 1     | 2     | 2     | 4     |
| 16. | Upravljanje grobljima  | 1) Povećanje broja grobnih mjesta   | 0                        | 0     | 0     | 60    | 120   |
|     |  | 2) Broj uredenih groblja  | 0                        | 0     | 1     | 1     | 2     |
| 17. | Energetska učinkovitost i održivo korištenje energije            | 1) Broj energetski obnovljene infrastrukture                              | 0                        | 0     | 1     | 2     | 2     |
|     |  | 2) Broj objekata koji koriste OIE   | 1                        | 1     | 2     | 3     | 3     |
|     |  | 3) Broj obnovljenih/ugrađenih rasvjetnih tijela javne rasvjete            | 0                        | 20    | 100   | 150   | 200   |
| 18. | Izgradnja i unaprjeđenje pješačke i biciklističke infrastrukture | 1) Duljina uredenih biciklističkih staza (m)                              | 1.500                    | 1.500 | 5.500 | 6.500 | 7.000 |
|     |  | 2) Duljina uredenih nogostupa (m)   | 1.500                    | 1.500 | 2.000 | 2.500 | 3.000 |
| 19. | Razvoj i modernizacija prometne infrastrukture                   | 1) Duljina uredenih prometnica (km)                                       | 5                        | 5     | 10    | 15    | 20    |
|     |  | 2) Broj novih parkirališnih mjesta  | 0                        | 5     | 15    | 30    | 50    |
| 20. | Povećanje prometne i javne sigurnosti                            | 1) Broj uredenih "kritičnih" prometnih točaka                             | 0                        | 1     | 2     | 4     | 5     |

|     | Mjera iz provedbenog programa   | Pokazatelj rezultata provedbe aktivnosti   | Početna vrijednost 2025. | 2026. | 2027. | 2028. | 2029. |
|-----|---|--|--------------------------|-------|-------|-------|-------|
|     |   | 2) Broj kućišta za nadzor brzine   | 5                        | 9     | 12    | 15    | 18    |
| 21. | Potpore za mlade i obitelji i razvoj programa priuštivog stanovanja             | 1) Broj obitelji obuhvaćenih demografskim poticajima   | 72                       | 80    | 100   | 120   | 140   |
|     |   | 2) Broj izgrađenih jedinica za priuštivo stanovanje  | 0                        | 0     | 0     | 10    | 15    |
| 22. | Jačanje dostupnosti zdravstvenih usluga   | 1) Broj postavljenih javnih defibrilatora  | 0                        | 0     | 1     | 2     | 3     |
| 23. | Poticanje ulaganja u socijalnu infrastrukturu i programe                        | 1) Broj nezaposlenih radnika koji su završili edukacije i promijenili profesiju u svrhu zaposlenja | 0                        | 2     | 5     | 7     | 10    |
| 24. | Zaštita razvoj i promicanje kulturne baštine i kulturnih usluga                 | 1) Broj održanih programa i događaja u kulturi   | 0                        | 0     | 1     | 2     | 3     |
|     |   | 2) Broj izrađene i obnovljene kulturne infrastrukture  | 0                        | 0     | 1     | 2     | 2     |
| 25. | Promicanje ulaganja u zabavnu, sportsku i rekreativnu infrastrukturu i programe | 1) Broj financiranih sportskih događaja i programa   | 1                        | 2     | 4     | 5     | 6     |
|     |   | 2) Broj izgrađene ili obnovljene sportske infrastrukture   | 0                        | 0     | 2     | 3     | 5     |
| 26. | Promicanje protupožarne i civilne zaštite                                       | 1) Broj financiranih organizacija za suzbijanje požara i civilnu zaštitu                           | 5                        | 5     | 5     | 6     | 6     |
| 27. | Uređenje i razvoj zelenih i javnih površina                                     | 1) Broj uredenih zelenih površina i infrastrukture   | 0                        | 0     | 1     | 2     | 3     |
|     |   | 2) Broj novih i obnovljenih dječjih i rekreacijskih igrališta                                      | 0                        | 2     | 3     | 4     | 6     |
| 28. | Uvođenje digitalnih rješenja i e-usluga u radu javne uprave                     | 1) Implementirana IKT rješenja na području JLS   | 0                        | 0     | 1     | 2     | 2     |
| 29. | Jačanje ljudskih i organizacijskih kapaciteta                                   | 1) Broj educiranih zaposlenika samoupravne jedinice  | 2                        | 3     | 5     | 8     | 10    |

|     | Mjera iz provedbenog programa   | Pokazatelj rezultata provedbe aktivnosti                                | Početna vrijednost 2025. | 2026. | 2027. | 2028. | 2029. |
|-----|---|---|--------------------------|-------|-------|-------|-------|
| 30. | Razvoj participativnih i komunikacijskih mehanizama                         | 1) Broj provedenih javnih savjetovanja s građanima                      | 18                       | 20    | 22    | 23    | 24    |
| 31. | Uređenje i unaprjeđenje sustava upravljanja imovinsko-pravnim odnosima      | 1) Broj zaključenih postupaka uređenja imovinsko-pravnih odnosa         | 3                        | 4     | 4     | 5     | 5     |
| 32. | Prostorno i urbanističko planiranje   | 1) Broj usvojenih UPU-a   | 0                        | 0     | 3     | 3     | 3     |
|     |   | 2) Broj ishodovanih lokacijskih, građevinskih i uporabnih dozvola       | 2                        | 4     | 6     | 8     | 10    |
|     |   | 3) Broj otkupljenih objekata/zemljišta                                  | 0                        | 0     | 1     | 2     | 3     |
| 33. | Jačanje institucionalnog kapaciteta i redovno poslovanje lokalne samouprave | 1) Broj uređenih/održanih prostora                                      | 0                        | 1     | 2     | 3     | 4     |
|     |   | 2) Broj projekata JLS kojima je odobreno financiranje EU fondovima      | 7                        | 9     | 11    | 11    | 11    |
|     |   | 3) Broj pripremljenih izvještaja o provedbi akata strateškog planiranja | 0                        | 1     | 1     | 1     | 1     |

## 8 Indikativni financijski okvir za provedbu mjera

U nastavku je prikaz ukupnih vrijednosti po pojedinoj mjeri prema godinama:

Tablica 12 Financijski okvir za provedbu mjera

| R.B. | Naziv mjere  | Plan za 2026. | Plan za 2027. | Plan za 2028. | Plan za 2029. | Ukupno       | Poveznica s proračunom JLS-a  |
|------|--|---------------|---------------|---------------|---------------|--------------|---|
| 1.   | Poticanje poduzetništva, inovacija i ulaganja u proizvodnju i nove tehnologije | 670.000,00    | 550.000,00    | 550.000,00    | 550.000,00    | 2.320.000,00 | Program 1014 Jačanje gospodarstva i izgradnja kapitalnih objekata<br>Program 1015 Priprema i provedba projekata koji se financiraju iz fondova EU |
| 2.   | Razvoj lokalnih lanaca vrijednosti i međusektorske suradnje                    | 7.000,00      | 10.000,00     | 10.000,00     | 10.000,00     | 37.000,00    | Program 1008 Donacije ostalim udrugama i korisnicima  |
| 3.   | Poticajne mjere za razvoj poduzetništva i obrta                                | 0,00          | 0,00          | 0,00          | 0,00          | 0,00         | Program 1014 Jačanje gospodarstva i izgradnja kapitalnih objekata   |
| 4.   | Jačanje poduzetničkog okruženja i institucionalne potpore poduzetnicima        | 0,00          | 0,00          | 0,00          | 0,00          | 0,00         | Program 1014 Jačanje gospodarstva i izgradnja kapitalnih objekata   |
| 5.   | Razvoj i promocija održivih turističkih proizvoda i sadržaja                   | 110.000,00    | 60.000,00     | 60.000,00     | 60.000,00     | 290.000,00   | Program 1008 Donacije ostalim udrugama i korisnicima<br>Program 1015 Priprema i provedba projekata koji se financiraju iz fondova EU              |

| R.B. | Naziv mjere  | Plan za 2026. | Plan za 2027. | Plan za 2028. | Plan za 2029. | Ukupno        | Poveznica s proračunom JLS-a  |
|------|--|---------------|---------------|---------------|---------------|---------------|---|
| 6.   | Povezivanje turizma s lokalnom poljoprivredom, kulturom i sportom                          | 0,00          | 0,00          | 0,00          | 0,00          | 0,00          | Program 1003 Kultura<br>Program 1004 Šport<br>Program 1015 Priprema i provedba projekata koji se financiraju iz fondova EU                        |
| 7.   | Razvoj održive poljoprivrede i jačanje lokalnih proizvoda u javnoj i turističkoj potrošnji | 2.030.000,00  | 1.330.000,00  | 50.000,00     | 50.000,00     | 3.460.000,00  | Program 1014 Jačanje gospodarstva i izgradnja kapitalnih objekata<br>Program 1015 Priprema i provedba projekata koji se financiraju iz fondova EU |
| 8.   | Razvoj programa suradnje obrazovnih ustanova i gospodarstva                                | 0,00          | 0,00          | 0,00          | 0,00          | 0,00          | Program 1005 Školstvo   |
| 9.   | Poticanje dodatnih obrazovnih i razvojnih programa za povećanje zapošljivosti              | 0,00          | 0,00          | 0,00          | 0,00          | 0,00          | Program 1005 Školstvo   |
| 10.  | Ulaganje u izgradnju, obnovu i opremanje odgojno-obrazovne infrastrukture                  | 840.000,00    | 1.250.000,00  | 500.000,00    | 500.000,00    | 3.090.000,00  | Program 1015 Priprema i provedba projekata koji se financiraju iz fondova EU<br>Program 1018 Gospodarenje gradskom imovinom                       |
| 11.  | Jačanje kapaciteta i kvalitete predškolskog i školskog sustava                             | 5.702.000,00  | 5.490.000,00  | 5.380.000,00  | 5.380.000,00  | 21.952.000,00 | Program 1002 Predškolski odgoj<br>Program 1005 Školstvo<br>Program 1006 Socijalna skrb  |
| 12.  | Očuvanje prirodnih resursa i jačanje otpornosti na klimatske i okolišne izazove            | 15.000,00     | 0,00          | 0,00          | 0,00          | 15.000,00     | Program 1011 "Zajednički rashodi u funkciji održavanja komunalne infrastrukture"  |
| 13.  | Uspostava i jačanje sustava kružnog gospodarenja otpadom                                   | 766.000,00    | 356.000,00    | 436.000,00    | 436.000,00    | 1.994.000,00  | Program 1011 "Zajednički rashodi u funkciji održavanja komunalne infrastrukture"<br>Program 1012 Zaštita okoliša                                  |

| R.B. | Naziv mjere  | Plan za 2026. | Plan za 2027. | Plan za 2028. | Plan za 2029. | Ukupno       | Poveznica s proračunom JLS-a  |
|------|--|---------------|---------------|---------------|---------------|--------------|---|
| 14.  | Ulaganje u modernizaciju i održavanje društvene infrastrukture   | 0,00          | 0,00          | 0,00          | 0,00          | 0,00         | Program 1003 Kultura<br>Program 1007 Sustav civilne zaštite   |
| 15.  | Razvoj i unaprjeđenje infrastrukture vodovoda i odvodnje         | 1.535.000,00  | 1.305.000,00  | 605.000,00    | 605.000,00    | 4.050.000,00 | Program 1010 Održavanje komunalne infrastrukture<br>Program 1013 Program građenje komunalne infrastrukture<br>Program 1014 "Jačanje gospodarstva i izgradnja kapitalnih objekata"<br>Program 1015 Priprema i provedba projekata koji se financiraju iz fondova EU |
| 16.  | Upravljanje grobljima  | 135.000,00    | 262.000,00    | 268.000,00    | 268.000,00    | 933.000,00   | Program 1010 Održavanje komunalne infrastrukture<br>Program 1011 "Zajednički rashodi u funkciji održavanja komunalne infrastrukture"<br>Program 1013 Program građenje komunalne infrastrukture  |
| 17.  | Energetska učinkovitost i održivo korištenje energije            | 504.000,00    | 434.000,00    | 334.000,00    | 334.000,00    | 1.606.000,00 | Program 1010 Održavanje komunalne infrastrukture<br>Program 1013 Program građenje komunalne infrastrukture<br>Program 1015 Priprema i provedba projekata koji se financiraju iz fondova EU<br>Program 1018 Gospodarenje gradskom imovinom                         |
| 18.  | Izgradnja i unaprjeđenje pješačke i biciklističke infrastrukture | 85.000,00     | 105.000,00    | 230.000,00    | 230.000,00    | 650.000,00   | Program 1010 Održavanje komunalne infrastrukture<br>Program 1013 Program građenje komunalne infrastrukture  |

| R.B. | Naziv mjere   | Plan za 2026. | Plan za 2027. | Plan za 2028. | Plan za 2029. | Ukupno       | Poveznica s proračunom JLS-a   |
|------|---|---------------|---------------|---------------|---------------|--------------|--|
| 19.  | Razvoj i modernizacija prometne infrastrukture                      | 633.000,00    | 620.000,00    | 630.000,00    | 630.000,00    | 2.513.000,00 | Program 1010 Održavanje komunalne infrastrukture<br>Program 1011 "Zajednički rashodi u funkciji održavanja komunalne infrastrukture"<br>Program 1013 Program građenje komunalne infrastrukture   |
| 20.  | Povećanje prometne i javne sigurnosti                               | 30.000,00     | 0,00          | 0,00          | 0,00          | 30.000,00    | Program 1011 "Zajednički rashodi u funkciji održavanja komunalne infrastrukture"   |
| 21.  | Potpore za mlade i obitelji i razvoj programa priuštivog stanovanja | 925.000,00    | 930.000,00    | 880.000,00    | 880.000,00    | 3.615.000,00 | Program 1006 Socijalna skrb<br>Program 1009 Program za mlade - "Ostani tu"<br>Program 1018 Gospodarenje gradskom imovinom  |
| 22.  | Jačanje dostupnosti zdravstvenih usluga                             | 10.000,00     | 10.000,00     | 10.000,00     | 10.000,00     | 40.000,00    | Program 1008 Donacije ostalim udrugama i korisnicima   |
| 23.  | Poticanje ulaganja u socijalnu infrastrukturu i programe            | 1.480.000,00  | 1.050.000,00  | 1.025.000,00  | 1.025.000,00  | 4.580.000,00 | Program 1006 Socijalna skrb<br>Program 1008 Donacije ostalim udrugama i korisnicima  |
| 24.  | Zaštita razvoj i promicanje kulturne baštine i kulturnih usluga     | 995.000,00    | 1.011.000,00  | 1.027.000,00  | 1.027.000,00  | 4.060.000,00 | Program 1003 Kultura<br>Program 1008 Donacije ostalim udrugama i korisnicima<br>Program 1011 "Zajednički rashodi u funkciji održavanja komunalne infrastrukture"<br>Program 1013 Program građenje komunalne infrastrukture<br>Program 1014 "Jačanje gospodarstva i izgradnja kapitalnih objekata"<br>Program 1016 "Provedba i upravljanje EU projektima - obnova kulturne baštine" |

| R.B. | Naziv mjere   | Plan za 2026. | Plan za 2027. | Plan za 2028. | Plan za 2029. | Ukupno        | Poveznica s proračunom JLS-a   |
|------|---|---------------|---------------|---------------|---------------|---------------|--|
| 25.  | Promicanje ulaganja u zabavnu, sportsku i rekreativnu infrastrukturu i programe | 3.553.000,00  | 5.133.000,00  | 4.598.000,00  | 4.598.000,00  | 17.882.000,00 | Program 1004 Šport<br>Program 1013 Program građenje komunalne infrastrukture<br>Program 1015 Priprema i provedba projekata koji se financiraju iz fondova EU<br>Program 1018 Gospodarenje gradskom imovinom                      |
| 26.  | Promicanje protupožarne i civilne zaštite                                       | 1.721.000,00  | 1.716.000,00  | 1.796.000,00  | 1.796.000,00  | 7.029.000,00  | Program 1007 Sustav civilne zaštite  |
| 27.  | Uređenje i razvoj zelenih i javnih površina                                     | 575.000,00    | 532.000,00    | 392.000,00    | 392.000,00    | 1.891.000,00  | Program 1002 Predškolski odgoj<br>Program 1010 Održavanje komunalne infrastrukture<br>Program 1011 "Zajednički rashodi u funkciji održavanja komunalne infrastrukture"<br>Program 1013 Program građenje komunalne infrastrukture |
| 28.  | Uvođenje digitalnih rješenja i e-usluga u radu javne uprave                     | 70.000,00     | 23.000,00     | 23.000,00     | 23.000,00     | 139.000,00    | Program 1015 Priprema i provedba projekata koji se financiraju iz fondova EU<br>Program 1018 Gospodarenje gradskom imovinom  |
| 29.  | Jačanje ljudskih i organizacijskih kapaciteta                                   | 0,00          | 0,00          | 0,00          | 0,00          | 0,00          | Program 1001 Javna uprava i administracija   |
| 30.  | Razvoj participativnih i komunikacijskih mehanizama                             | 3.000,00      | 3.000,00      | 3.000,00      | 3.000,00      | 12.000,00     | Program 1001 Javna uprava i administracija   |

| R.B.          | Naziv mjere   | Plan za 2026.        | Plan za 2027.        | Plan za 2028.        | Plan za 2029.        | Ukupno               | Poveznica s proračunom JLS-a  |
|---------------|---|----------------------|----------------------|----------------------|----------------------|----------------------|---|
| 31.           | Uređenje i unaprjeđenje sustava upravljanja imovinsko-pravnim odnosima      | 25.000,00            | 25.000,00            | 25.000,00            | 25.000,00            | 100.000,00           | Program 1018 Gospodarenje gradskom imovinom   |
| 32.           | Prostorno i urbanističko planiranje   | 265.000,00           | 190.000,00           | 190.000,00           | 190.000,00           | 835.000,00           | Program 1018 Gospodarenje gradskom imovinom   |
| 33.           | Jačanje institucionalnog kapaciteta i redovno poslovanje lokalne samouprave | 2.746.000,00         | 2.527.000,00         | 2.455.000,00         | 2.455.000,00         | 10.183.000,00        | Program 1001 Javna uprava i administracija<br>Program 1011 "Zajednički rashodi u funkciji održavanja komunalne infrastrukture"<br>Program 1014 "Jačanje gospodarstva i izgradnja kapitalnih objekata" |
| <b>Ukupno</b> |   | <b>25.430.000,00</b> | <b>24.922.000,00</b> | <b>21.477.000,00</b> | <b>21.477.000,00</b> | <b>93.306.000,00</b> |   |

## 9 Okvir za praćenje i izvještavanje

Grad Sinj će na godišnjoj razini, uz korištenje razvijenih alata i jasnih metodoloških postupaka, sustavno pratiti napredak u provedbi definiranih mjera i ostvarivanju strateških ciljeva razvoja jedinice lokalne samouprave. Primjena ovih alata omogućit će kvalitetnije, pravovremeno i pouzdanije praćenje izvršenja proračuna u odnosu na postavljene ciljeve, čime se osigurava transparentan i učinkovit mehanizam upravljanja razvojnim procesima te podrška donošenju odluka.

Kroz redovito izvještavanje prema nadležnim tijelima i ministarstvima osigurat će se da su sve planirane mjere i aktivnosti jasno povezane s proračunskim izdacima i troškovima koji nastaju tijekom mandatnog razdoblja. Istovremeno, kroz postupke rebalansa proračuna i izradu godišnjih proračuna osigurat će se mehanizam ažuriranja, usklađivanja i kontinuiranog praćenja provedbenih programa, u skladu s promjenama potreba i dostupnih izvora financiranja.

Kako bi praćenje provedbe bilo osigurano na visokoj razini kvalitete i pouzdanosti, Grad Sinj raspolaže odgovarajućom informatičkom i kadrovskom podrškom za provođenje svih faza praćenja, izvještavanja te usklađivanja proračunskih i razvojnih aktivnosti s provedbenim programima.

Odgovorna osoba za izvještavanje i praćenje je Ana Cvitković, mag. oec. - pročelnica Upravnog odjela za gospodarski razvoj, fondove Europske unije i javnu Gradu Sinja.



# 10 Popis tablica, slika i grafikona

## POPIS TABLICA

|   |    |
|---|----|
| Tablica 1 Naseljenost u Splitsko-dalmatinskoj županiji i Gradu Sinju .....  | 8  |
| Tablica 2 Dobna struktura Grada Sinja i Splitsko-dalmatinske županije prema popisu stanovništva 2021. 10                |    |
| Tablica 3 Sredstva predviđena za školski odgoj u proračunu Grada Sinja od 2021. do 2024. godine.....                    | 11 |
| Tablica 4 Kretanje broja učenika u osnovnim školama na području Grada Sinja u razdoblju od 2021. do 2025.....           | 11 |
| Tablica 5 Kretanje broja učenika u srednjim školama na području Grada Sinja u razdoblju od 2021. do 2025. godine .....  | 12 |
| Tablica 6 Sredstva predviđena za školstvo u proračunu Grada Sinja u razdoblju od 2021. do 2024. godine                  | 12 |
| Tablica 7 Broj korisnika i prava u socijalnoj skrbi u Splitsko-dalmatinskoj županiji u 2024. godini .....               | 13 |
| Tablica 8 Kretanje broja nezaposlenih osoba u Gradu Sinju i Splitsko-dalmatinskoj županiji u razdoblju 2021.-2025. .... | 25 |
| Tablica 9 Indeks turističke razvijenosti Grada Sinja .....  | 27 |
| Tablica 10 Turistički promet na području Grada Sinja u razdoblju 2021.-2024.....  | 27 |
| Tablica 11 Tablica pokazatelja .....  | 58 |
| Tablica 12 Financijski okvir za provedbu mjera .....  | 63 |

## POPIS SLIKA

|  |   |
|--|---|
| Slika 1 Geografski položaj Grada Sinja na karti RH ..... | 7 |
|--|---|

## POPIS GRAFIKONA

|  |    |
|--|----|
| Grafikon 1 Prikaz kretanja broja stanovnika Grada Sinja u razdoblju od 2011. do 2024. godine .....                                       | 8  |
| Grafikon 2 Prostorno kretanje stanovništva u razdoblju od 2011. do 2024. godine .....  | 9  |
| Grafikon 3 Prirodno kretanje stanovništva u Gradu Sinju u razdoblju od 2014. do 2024. godine.....  | 9  |
| Grafikon 4 Broj korisnika minimalne zajamčene naknade Centra za socijalnu skrb-Ispostava Sinj u razdoblju od 2021. do 2024. godine ..... | 13 |
| Grafikon 5 Indeks razvijenosti Grada Sinja i SDŽ .....   | 23 |

**Let us help you achieve further business success**

**UHY Savjetovanje d.o.o.**

Dračevac 3D

|       |                     |
|-------|---------------------|
| Phone | +385 21 612 673     |
| Fax   | +385 21 612 672     |
| Email | savjetovanje@uhy.hr |

UHY Savjetovanje (The Firm) is a member of UHY Hacker Young International Limited, a UK company and forms part of the international UHY network of legally independent accounting and consulting firms. UHY is the brand name for the UHY international network. The services described herein are provided by the Firm and not by UHY or any other member firm of UHY. Neither UHY nor any member of UHY has any liability for services provided by other members.

© 2026 UHY SAVJETOVANJE.